

2014-2016

PLAN DE RÉPONSE STRATÉGIQUE

Mali



Révision Août 2014

Élaboré par OCHA pour le compte de l'Équipe humanitaire pays (EHP)

PÉRIODE:

Janvier – Décembre 2014



481 millions de
dollars US
nécessaires

RÉSUMÉ

Objectifs stratégiques

1. Recueillir les données sur les risques et les vulnérabilités, les analyser et intégrer les résultats dans la programmation humanitaire et de développement.
2. Soutenir les populations vulnérables à mieux faire face aux chocs en répondant aux signaux d'alerte de manière anticipée, réduisant la durée du relèvement post-crise et renforçant les capacités des acteurs nationaux.
3. Fournir aux personnes en situation d'urgence une assistance coordonnée et intégrée, nécessaire à leur survie.

Mesures prioritaires

1. Améliorer l'accès aux services sociaux de base dans les domaines de la santé, éducation, nutrition ainsi que eau, hygiène et assainissement particulièrement dans les zones affectées par le conflit.
2. Renforcer les activités de protection des populations les plus vulnérables, dont les personnes déplacées internes, les communautés hôtes, les retournés et les rapatriés et initier une stratégie pour le développement et la mise en œuvre de solutions durables.
3. Répondre aux conséquences de la crise alimentaire et nutritionnelle via, notamment, des activités de prise en charge nutritionnelle, de l'assistance alimentaire et de l'appui à l'agriculture.

Financements demandés par cluster

Cluster	Fonds requis (\$)
ABRIS D'URGENCE ET BIENS NON-ALIMENTAIRES	29 528 765
EAU-HYGIENE-ASSAINISSEMENT	28 312 025
ÉDUCATION	17 999 941
LOGISTIQUE	9 911 536
NUTRITION	66 683 932
PROTECTION	59 651 018
RELEVEMENT ET RESILIENCE	30 755 573
SANTE	38 515 542
SECURITE ALIMENTAIRE	191 564 012
SERVICES COMMUNS ET COORDINATION	6 096 984
TELECOMMUNICATIONS D'URGENCE	2 001 835
Total général	481 021 163

BESOINS HUMANITAIRES PRIORITAIRES

- 1 Accès aux services sociaux de base
- 2 Problèmes de protection découlant du conflit
- 3 Forte prévalence de la malnutrition et de l'insécurité alimentaire

SOMMAIRE

Résumé	1
Sommaire	2
Stratégie	Error! Bookmark not defined.
Objectifs stratégiques et indicateurs	Error! Bookmark not defined.
Plans sectoriels.....	14
ABRIS ET ARTICLES NON-ALIMENTAIRES	16
COORDINATION	20
EAU HYGIENE ET ASSAINISSEMENT	23
ÉDUCATION.....	Error! Bookmark not defined.
LOGISTIQUE	36
NUTRITION.....	38
PROTECTION.....	49
RELEVEMENT ET RESILIENCE	62
SANTE	68
SECURITE ALIMENTAIRE	82
TELECOMMUNICATIONS D'URGENCE	95
ANNEX	97
Table I: Besoins par agence	97
Table II : Besoins par niveau de priorité	Error! Bookmark not defined.
Table III : Besoins par Notation Genre	Error! Bookmark not defined.
Table IV: Liste de projets (par groupe sectoriel).....	Error! Bookmark not defined.

STARTÉGIE

Personnes dans le besoin et personnes ciblées

Estimée à environ 17.3 millions d'habitants en 2014, la population totale du Mali se répartit inégalement sur une superficie de 1.2 million Km². Le sud qui correspond au tiers du pays en superficie regroupe environ 87% de la population totale, soit 15,8 millions de personnes. Les 3 régions septentrionales (Gao, Kidal et Tombouctou) comptent une population d'environ 2 millions d'habitants. Bien que la crise alimentaire ait concerné l'ensemble du Mali, les populations des régions du nord ont été plus affectées. De 2012 à 2014 et ce jusqu'à la période de la présente revue à mi-parcours, les conflits armés et l'occupation du nord du pays par des groupes armés ont contribué à détériorer davantage la situation dans les trois régions de Gao, Kidal et Tombouctou - ainsi que dans certains cercles de la région de Mopti (Douentza, Youwarou et Tenenkou). En effet, les récents événements survenus en mai 2014 à Kidal et dans une partie de la région de Gao ont eu pour conséquence l'occupation totale de Kidal et de certaines localités de Gao (Ménaka) encore sous contrôle des groupes armés non étatiques entraînant l'absence totale de l'administration dans ces localités, de nouveaux déplacements de populations et la résurgence des besoins humanitaires. En outre, ces événements ont occasionné la restriction de l'accès humanitaire. Par ailleurs, le conflit a engendré le déplacement de plus d'un demi-million de personnes à l'intérieur du Mali et vers les pays voisins, étendant ainsi la portée de la crise aux régions du centre et du sud et aux communautés qui ont accueilli cet afflux de déplacés. Les tableaux suivants (Figure 1 et 2) fournissent le nombre de personnes dans le besoin et ciblées tel qu'identifié par chaque cluster.

Figure 1 : Nombre de personnes dans le besoin

Catégorie	Femmes	Hommes	Enfants	TOTAL
(Éducation) Enfants	294 203	345 369	n/a	639 572
(Éducation) Enseignants	3 374	8 261	n/a	11 635
(Sécurité Alimentaire) Personnes en insécurité alimentaire modérée			n/a ₀₀₀	2 850
(Sécurité Alimentaire) Personnes en insécurité alimentaire sévère			n/a ₀₀₀	1 900
(Nutrition) Enfants de 6-59 mois Malnutris Aigus Sévères	n/a	n/a	136 000	136 000
(Nutrition) Enfants de 6-59 mois Malnutris Aigus Modérés	n/a	n/a	360 000	360 000
(Nutrition) Femmes Enceintes et Allaitantes Malnutries Aigües	87 000	n/a	n/a	87 000
(Nutrition) Enfants 6-23 en besoin de Blanket Feeding ¹	n/a	n/a	126 000	126 000
(Nutrition) Femmes Enceintes et Allaitantes en besoin de Blanket Feeding ²	105 000	n/a	n/a	105 000
(Abris/NFI) Personnes en besoin d'Abris et NFI	n/a	n/a	n/a	566 970
(WASH) Personnes en besoin d'assistance WASH	1 022,085	1 015 507	n/a	2 037 592
(Santé) Personnes en besoin d'assistance en Santé	1 095 512	1 052 551	n/a	2 148 063
(Protection) PDIs (incluant les retournés)	63 988	56 088	134 746	254 822

¹ Besoin pour la zone ciblée de Gao, Kidal, Tombouctou, Youwarou, Tenenkou et Douentza

² Besoin pour la zone ciblée de Gao, Kidal, Tombouctou, Youwarou, Tenenkou et Douentza

Catégorie	Femmes	Hommes	Enfants	TOTAL
(Protection) Réfugiés maliens rapatriés	8 218	7 619	17 434	33 271 ³
(Protection) Population non déplacée au nord (y inclus les cercles de Tenenkou, Youwarou et Douentza)	253 950	252 869	687 358	1 194 177 ⁴
(Protection) Autres populations vulnérables	177 191	174 486	396 572	748 249

Figure 2 : nombre de personnes ciblées

Catégorie	Femmes	Hommes	Enfants	TOTAL
(Éducation) Enfants	294 203	345 369	-	639 572
(Éducation) Enseignants	3 374	8 261	-	11 635
(Sécurité Alimentaire) Personnes en insécurité alimentaire modérée	-	-	-	440 000
(Sécurité Alimentaire) Personnes en insécurité alimentaire sévère	-	-	n/a	1 000 000
(Nutrition) Enfants de moins de 5 ans MAS	-	-	107 000	107 000
(Nutrition) Enfants de moins de 5 ans MAM	-	-	253 000	253 000
(Nutrition) Femmes Enceintes et Allaitantes Malnutries Aigues	84 000	-	-	84 000
(Nutrition) Enfants 6-23 en besoin de Blanket Feeding ⁵	-	-	100 000	100 000
(Nutrition) Femmes Enceintes et Allaitantes en besoin de Blanket Feeding ⁶	50 000	-	-	50 000
(Abris/NFI) Personnes en besoin d'Abris et NFI	-	-	-	281 370
(WASH) Personnes en besoin d'assistance WASH	584 493	580 731	-	1 165 224
(Santé) Personnes en besoin d'assistance en Santé	339 609	326 291	-	665 900
(Protection) PDIs (incluant les retournés)	38 394	33 653	80 847	152 894 ⁷
(Protection) Réfugiés maliens rapatriés ciblés	4 931	4 571	10 461	19 963
(Protection) Population non déplacée au Nord (y inclus les cercles de Tenenkou, Youwarou et Douentza)	126 875	126 535	343 679	597 089
(Protection) Autres populations vulnérables	88 596	87 243	198 286	3 741 258

³

⁴ Chiffre Cluster Protection Mali avril 2013

⁵ Cible pour la zone ciblée de Gao, Kidal, Tombouctou, Youwarou, Tenenkou et Douentza

⁶ Cible pour la zone ciblée de Gao, Kidal, Tombouctou, Youwarou, Tenenkou et Douentza

⁷ A noter que les chiffres de personnes ciblées correspondent à 60% du nombre de personnes dans le besoin

⁸ Pour éviter les duplications avec les populations non déplacées au nord, sont exclues de ces chiffres les populations des régions de Tombouctou, Gao, Kidal et les cercles de Douentza et Djenne (région de Mopti)

Hypothèses de planification

Le scénario le plus probable envisagé en 2014 s'articule autour des événements clés attendus suivants :

- Normalisation politique et restauration progressive de l'Autorité de l'État dans le Nord : La tenue d'élections présidentielles et législatives, qui se sont déroulées sans incident majeur, a permis de rétablir l'ordre constitutionnel et a contribué à renforcer la légitimité de l'État à un moment où l'Administration poursuit son redéploiement dans les régions qui ont été occupées par les groupes armés pendant le conflit. Le processus électoral se poursuivra en 2014 avec la tenue d'élections locales. L'autorité de l'État et les services techniques vont continuer leur redéploiement progressif au Nord et leurs capacités vont être renforcées. La région de Kidal reste cependant problématique avec des troubles sociaux fréquents y compris son occupation ainsi que celle d'une partie de Gao par les groupes armés depuis mai 2014. En outre, l'amorce en juillet 2014 des pourparlers inclusifs inter-maliens, constitue une évolution et fonde les espoirs dans l'avancement du processus de paix et de réconciliation entre le Gouvernement malien et les groupes armés.
- Persistance d'une situation sécuritaire volatile, particulièrement au Nord et à certains postes frontaliers: On assiste depuis août 2013 à une recrudescence de violences armées et d'actes terroristes au Nord Mali. Les groupes armés sont entrés dans une phase d'affrontements avec les acteurs militaires présents au Nord (FAMA, MINUSMA et Serval). Les zones non sécurisées continuent d'être affectées par des actes de banditisme et des vols avec violence. Les conflits intercommunautaires restent une question prégnante dans les zones Nord.
- Accélération des mouvements de retour des populations vers le Nord : Les mouvements de retours spontanés importants ont été signalés depuis le deuxième semestre 2013. Cette tendance s'accroîtra en 2014 avec un retour important dans les zones de Tombouctou et de Gao. Si les récents événements de Kidal ont entraîné un ralentissement des mouvements vers le nord, la tendance au retour des personnes déplacées se confirme. En ce qui concerne les personnes réfugiées, les incidents de Kidal ont provoqué un ralentissement des retours et un mouvement inverse vers les pays d'asile particulièrement le Niger. Le HCR dans les pays d'asile, a suspendu la facilitation financière aux candidats au retour.
- Persistance des vulnérabilités des populations : La persistance de l'insécurité alimentaire et la situation nutritionnelle préoccupante devraient prévaloir au Mali. Une baisse de la production agricole et des déficits fourragers dans certaines zones du Nord impliquant une période de soudure précoce sont à prévoir. Le retour des populations réfugiées et déplacées pourraient également accentuer les vulnérabilités préexistantes des communautés étant restées dans le Nord, principalement en termes d'accès aux services sociaux de base. La recrudescence d'épidémies et la prévalence de catastrophes naturelles combinées à l'insécurité persistante au Nord auront également un impact sur la vulnérabilité des populations.

Le tableau suivant décline le scénario autour des événements clés, des conséquences humanitaires et des populations affectées par les dits événements :

Événements	Conséquences humanitaires	Populations affectées
(Conflits) Persistance d'une situation sécuritaire volatile	<ul style="list-style-type: none">• Mouvement de population• Perte en vies humaines et violation des droits humains• Pression sur les ressources limitées des communautés hôtes• Ciblage d'acteurs humanitaires• Accès limité à certaines zones• Destruction de biens et de récoltes• Dysfonctionnement des marchés et pertes de moyens de subsistance des ménages• Perturbation des services sociaux de base (écoles, centres de santé,...)	<p>Les populations civiles du nord, surtout les femmes et les enfants</p> <p>Les communautés hôtes dans toutes les régions</p>

(Conflits) Retour des Personnes Déplacées Internes et des Réfugiés	<ul style="list-style-type: none"> • Tensions inter et intracommunautaires • Pression sur les services sociaux de base 	Populations civiles
(Malnutrition) : Persistance de la crise nutritionnelle	<ul style="list-style-type: none"> • Augmentation de la vulnérabilité des populations (mortalité et morbidité) • Augmentation du nombre de cas de Malnutrition aigue 	<p>496 000 cas d'enfants de 6 à 59 mois attendus en malnutrition aigüe augmentés de 10% = 545 600</p> <p>87 000 cas de Femmes Enceintes et allaitantes attendus en Malnutrition Aiguë augmentés de 10% = 95 700</p> <p>865 000 cas d'enfants de 6 à 59 mois attendus en malnutrition chronique augmentés de 10% = 951 500</p>
(Insécurité alimentaire) Persistance de la crise alimentaire	<ul style="list-style-type: none"> • Augmentation de la vulnérabilité des populations • Malnutrition • Moyens d'existence affaiblis et besoins en assistance alimentaire • Recours à des stratégies de survie négative (produits de disette,...) • Déplacement de populations • Déscolarisation 	<p>2,85 millions de personnes en insécurité alimentaire modérée (phase 2 du cadre harmonisé)</p> <p>1,9 millions de personnes en insécurité alimentaire sévère (phase 3 à 5 du cadre harmonisé) selon le cadre harmonisé de mars 2014, projections de juin à août 2014.</p>
(Epidémies)	<ul style="list-style-type: none"> • Choléra, rougeole, poliomyélite, paludisme, ver de Guinée 	<p>1 384 109 enfants de moins de 5 ans à risque de rougeole</p> <p>2 743 056 personnes à risque de paludisme</p> <p>500 000 personnes à risque pour le ver de Guinée</p> <p>Environ 1 383 392 personnes à risque de choléra</p>
(Catastrophes naturelles) Inondations /de mai à octobre Sècheresse Invasión acridienne / de mai à octobre	<ul style="list-style-type: none"> • Pertes en vies humaines • Déplacement de populations • Dégradation des services sociaux de base • Destruction de récoltes, perte de bétails • Risques d'épidémies et maladies d'origine hydrique • Déficit de production agricole • Malnutrition • Diminution des moyens d'existence 	<p>(Inondations) : 60 000 personnes (i.e. nombre de cas le plus élevé les 5 dernières années)</p> <p>(Sècheresse et Invasión acridienne) : environ 3 millions de personnes</p>

Description de la stratégie

Le Plan de Réponse Stratégique Mali fait partie intégrante du plan de réponse régional Sahel qui a identifié les objectifs stratégiques suivants :

1. Recueillir les données sur les risques et les vulnérabilités, les analyser et intégrer les résultats dans la programmation humanitaire et de développement ;
2. Soutenir les populations vulnérables à mieux faire face aux chocs en répondant aux signaux d'alerte de manière anticipée, réduisant la durée du relèvement post-crise et renforçant les capacités des acteurs nationaux;

3. Fournir aux personnes en situation d'urgence une assistance coordonnée et intégrée, nécessaire à leur survie.

Dans le cadre de ces objectifs et au regard des besoins prioritaires identifiés (i.e. accès aux services de base, protection et malnutrition et insécurité alimentaire), le Plan de Réponse Stratégique Mali se propose de:

1. Apporter une assistance humanitaire aux personnes les plus vulnérables dans le nord du Mali (résidentes, retournées, déplacées et rapatriées);
2. Renforcer l'accès des populations résidentes, retournées et relocalisées aux services de base (éducation, santé, nutrition, ainsi que eau, hygiène et assainissement), à la protection, ainsi qu'aux infrastructures de base et services étatiques;
3. Renforcer les moyens de subsistances et la capacité de résilience des populations résidentes, retournées et rapatriées.

Ce plan de réponse vise à améliorer les conditions de vie des populations en insécurité alimentaire et en besoin de protection et à assurer un retour durable des populations déplacées internes et réfugiées dans des conditions optimales tout en soutenant les communautés hôtes et les populations non déplacées. Afin d'appuyer la société malienne dans sa capacité à répondre aux crises chroniques, l'accent sera mis sur la résilience. Des projets de formation des acteurs locaux, de mobilisation communautaire et de relèvement précoce seront mis en œuvre en sus des activités humanitaires et de première urgence.

Portée de la stratégie

La stratégie couvre tout le territoire malien de 2014 à 2016 mais les chiffres relatifs aux besoins, aux cibles et aux demandes financières couvrent seulement 2014 et seront revus annuellement (et/ou à mi-parcours). Une attention particulière sera apportée aux zones de retours, aux régions septentrionales impactées par la crise de 2012-2013-2014 (Mopti, Gao, Tombouctou et Kidal), aux zones de prévalence de l'insécurité alimentaire et de la malnutrition (régions Nord et bande du Sahel occidental des régions du Sud) ainsi qu'aux populations déplacées et aux communautés hôtes.

Le plan de réponse stratégique se concentre sur les activités humanitaires et le relèvement précoce. La stratégie a fait l'objet d'une révision à mi-parcours en juillet-août 2014 ayant permis un réajustement sensible de sa portée. Une évaluation sera effectuée en fin 2014.

Priorités dans le cadre de la stratégie

Les priorités humanitaires identifiées au niveau régional (Sahel) et national (Mali) sont les suivantes:

- Répondre aux conséquences humanitaires dues à l'insécurité alimentaire;
- Répondre aux conséquences humanitaires dues à la malnutrition;
- Répondre aux conséquences humanitaires dues aux conflits (besoins de protection : PDIs, réfugiés rapatriés, retournés et populations hôtes);
- Répondre aux conséquences humanitaires dues aux épidémies (cholera, paludisme, etc...);
- Répondre aux conséquences humanitaires dues aux catastrophes naturelles (inondations, etc...).

Au Mali, comme dans le reste du Sahel, la priorité reste la réponse à l'insécurité alimentaire et à la malnutrition, la préparation et la réponse aux épidémies et catastrophes ainsi qu'aux potentiels risques et besoins de protection des populations affectées. Ces priorités sont d'autant plus accentuées dans le contexte malien où la crise politique, sécuritaire et institutionnelle de ces trois dernières années a fortement accentué la vulnérabilité des populations déjà fragilisées par les précédentes crises alimentaires.

Le Plan de Réponse Stratégique Mali prendra en compte les cinq priorités mentionnées ci-dessus dans l'ensemble des réponses sectorielles afin de maximiser la réponse à apporter.

Questions transversales et spécifiques au contexte

La communauté humanitaire au Mali porte une attention toute particulière sur les thématiques transversales de genre, de résilience et d'environnement.

- **Genre** : les projets et activités du Plan de Réponse Stratégique Mali tâcheront de prendre en compte les besoins différenciés des femmes, des filles, des garçons et des hommes de tous âges et/ou à contribuer au renforcement de l'égalité des sexes.
- **Résilience** : Dans le contexte malien actuel, la priorité des activités de la communauté humanitaire sera de renforcer la capacité des communautés maliennes à faire face aux chocs à travers des actions ciblées de réduction de la vulnérabilité, de préparation et de réponse aux chocs. Cette priorité commune se traduira aussi par des activités de formation des acteurs locaux.
- **Environnement** : Les questions environnementales sont prises en compte dans la réponse des clusters. L'utilisation appropriée des ressources naturelles, l'impact minimisé sur l'environnement sont autant de critères qui seront pris en compte dans l'élaboration des projets.

Obstacles et moyens de les surmonter

Malgré une amélioration notable de l'environnement opérationnel fin 2013, l'année 2014 continue d'être marquée par un revirement de la situation sécuritaire et humanitaire. Les obstacles suivants identifiés en fin 2013 demeurent toujours d'actualité:

- **Accès** : la situation sécuritaire reste volatile dans le nord pouvant entraver le déploiement de l'aide humanitaire et le retour des populations. Certaines zones restent difficilement accessibles suite à la recrudescence de la violence contre les humanitaires.
 - ⇒ Moyens de le surmonter : La mise en place d'un système de surveillance des contraintes qui entraveraient l'accès humanitaire permettra de faire un suivi des questions d'accès tout en mettant en œuvre une politique de plaidoyer à l'égard des acteurs concernés. La sécurisation des zones d'opérations humanitaires et la desserte d'aérodromes dits 'secondaires' permettra la mise en œuvre des activités et leur suivi *in situ*.
- **Capacités limitées des structures étatiques, principalement au Nord** : le conflit a affecté les structures du gouvernement avec le départ des fonctionnaires du Nord et la destruction et dégradation des infrastructures publiques par les groupes armés
 - ⇒ Moyens de le surmonter : Les plans de réponse sectoriels s'articulent fortement autour d'un renforcement des capacités des structures étatiques au Nord permettant ainsi progressivement un retour des autorités de l'État au Nord.
- **Manque de financements** : le Processus d'Appel Consolidé (CAP 2013) n'a été financé qu'à 55%.
 - ⇒ Continuer le plaidoyer auprès des bailleurs de fonds pour davantage de financements
- **Logistique** : les principales préoccupations logistiques dans le nord du Mali demeurent le stockage, le transport et l'approvisionnement en carburant ; la dispersion des populations affectées sur une vaste étendue du territoire rend l'accès aux populations difficile.
 - ⇒ Moyens de le surmonter : voir plan de réponse « logistique »

Suivi des interventions

Un plan de suivi régional sera mis en œuvre afin de mesurer la performance de la communauté humanitaire dans l'atteinte des objectifs stratégiques. Chaque coordinateur de cluster sera en charge du suivi de ses indicateurs d'activités et de performance.

OBJECTIFS STRATEGIQUES ET INDICATEURS

OBJECTIF STRATÉGIQUE N°1 : Recueillir les données sur les risques et les vulnérabilités, les analyser et intégrer les résultats dans la programmation humanitaire et de développement

Les mécanismes d'alerte précoce mis en place pour toutes les priorités humanitaires (sécurité alimentaire, malnutrition, épidémies, l'impact des conflits)

Indicateur	Référence	Fin-2014	2015	2016	Responsabilité et méthode de suivi
Sécurité alimentaire (Cadre Harmonisé)	Oui	Oui	Oui	Oui	<u>Sécurité Alimentaire/ Cadre Harmonisé</u> : Collecte des données faites auprès du SAP, PAM, FAO, Ministère de l'Agriculture, Ministère des Affaires Humanitaires, Ministère du Développement Rural, Chargé de l'Elevage, de la Pêche et de la Sécurité Alimentaire Responsabilité : cluster Sécurité Alimentaire
Malnutrition	Oui	Oui	Oui	Oui	<u>Malnutrition</u> : Collecte des données hebdomadaires et mensuelles faites auprès et par les partenaires du cluster Nutrition, UNICEF, PAM, OMS, Ministère de la Santé et de l'Hygiène Publique ; Ministère de la Promotion de la Femme, de la Famille et de l'Enfant, Ministère des Affaires Humanitaires Responsabilité : Ministère de la Santé avec le soutien du cluster Nutrition et l'UNICEF
Epidémies	Oui	Oui	Oui	Oui	<u>Epidémies</u> : Collecte des données faite au niveau du Ministère de la Santé et de l'Hygiène Publique, OMS, UNICEF, cluster Santé, cluster EHA Responsabilité : cluster Santé
Inondations	Oui	Oui	Oui	Oui	<u>Inondations</u> : UNICEF, Protection Civile, Ministère des Affaires Humanitaires Responsabilité : cluster EHA
Invasion acridienne	Oui	Oui	Oui	Oui	<u>Invasion Acridienne</u> : FAO, cluster Sécurité Alimentaire, Ministère de l'Agriculture, Ministère du Développement Rural, Chargé de l'Elevage, de la Pêche et de la Sécurité Alimentaire Responsabilité : cluster Sécurité Alimentaire
Commission mouvement de population	Oui	Oui	Oui	Oui	<u>Commission Mouvement de Population</u> : IOM, UNHCR, Commission de Mouvement de Population Responsabilité : Commission de Mouvement de Population

Disponibilité de séries de données sur les vulnérabilités dans tous les pays du Sahel

Indicateur	Référence	Fin-2014	2015	2016	Responsabilité et méthode de suivi
Sécurité alimentaire (Cadre Harmonisé)	Oui				
Malnutrition	Oui				Collecte des données par chaque cluster/secteur.
Epidémies	Oui				Responsabilité : clusters/ secteurs suivants: Abris et articles non alimentaires ; Eau, Hygiène et Assainissement ; Éducation ; Nutrition ; Protection ; Relèvement et Résilience ; Santé et Sécurité Alimentaire
Inondations					
Invasion acridienne					
Commission mouvement de population					

Analyse des vulnérabilités intégrée dans les PNUAD, BCP et SRP des pays

Indicateur	Référence	Fin-2014	2015	2016	Responsabilité et méthode de suivi
UNDAF (United Nations Development Action Framework)	Non	Oui	Oui	Oui	UNDAF 2015-2019 en cours
CCA (Common Country Assessment)	Non	Non	Oui	Oui	OCHA
SRP (Strategic Response Plan)	Oui	Oui	Oui	Oui	OCHA et les Clusters

Les plans des gouvernements et leur budget ciblent les populations vulnérables identifiées

Indicateur	Référence	Fin-2014	2015	2016	Responsabilité et méthode de suivi
La Plan pour la Relance Durable au Mali (PRED) le Programme d'Action du	Non	Oui	Oui	Oui	OCHA

Gouvernement

L'investissement agricole cible les ménages vulnérables et marginalisés

Indicateur	Référence	Fin-2014	2015	2016	Responsabilité et méthode de suivi
	Non	Non	Non	Non	

OBJECTIF STRATÉGIQUE N°2 : Soutenir les populations vulnérables à mieux faire face aux chocs en répondant aux signaux d'alerte de manière anticipée, réduisant la durée du relèvement post-crise et renforçant les capacités des acteurs nationaux

La capacité d'adaptation des ménages affectés est améliorée

Indicateur	Référence	Fin-2014	2015	2016	Responsabilité et méthode de suivi
Index de stratégies d'adaptation (CSI)	Non	Oui	Oui	Oui	Cet indicateur mesure la capacité d'adaptation et de relèvement des ménages. Indicateur à déterminer courant 2014 selon la mise en place d'un système d'évaluation et de surveillance dans le SAP Responsabilité : cluster Sécurité Alimentaire

Taux de relèvement des ménages affectés ont augmenté

Indicateur	Référence	Fin-2014	2015	2016	Responsabilité et méthode de suivi
Index de stratégies d'adaptation (CSI)	Non	Oui	Non	Non	Indicateur à déterminer courant 2014 selon la mise en place d'un système d'évaluation et de surveillance dans le SAP Responsabilité : cluster Sécurité Alimentaire

Développement et mise en œuvre de politiques et programmes nationaux de protection sociale

Indicateur	Référence	Fin-2014	2015	2016	Responsabilité et méthode de suivi
AGIR	Non	Oui	Oui	Oui	Mise en place courant 2014 Responsabilité : FAO, cluster Sécurité Alimentaire

Une stabilisation ou amélioration de la classification du cadre harmonisé dans les zones de subsistance, sur deux saisons, suite à une assistance humanitaire continue

Indicateur	Référence	Fin-2014	2015	2016	Responsabilité et méthode de suivi
CH Phase 5 => CH Phase 4	0	0			
CH Phase 4 => CH Phase 3	0	0			Nombre des cercles du Mali dans les différentes phases d'insécurité alimentaire. Suivi réalisé via le cadre harmonisé
CH Phase 3 => CH Phase 2	13	5			Responsabilité : cluster Sécurité Alimentaire
CH Phase 2 => CH Phase 1	11	1			

La capacité d'adaptation des ménages affectés est améliorée

Indicateur	Référence	Fin-2014	2015	2016	Responsabilité et méthode de suivi
Un mécanisme de déclenchement de l'action précoce développé et opérationnel pour les situations d'urgence	Non	Oui	Oui	Oui	Mise en place d'un mécanisme de réponse rapide (EHP). Différents mécanismes de réponse existent également au niveau sectoriel Responsabilité : OCHA

OBJECTIF STRATÉGIQUE N°3 : Fournir aux personnes en situation d'urgence une assistance coordonnée et intégrée, nécessaire à leur survie

Réduction de l'écart entre les taux de financement des clusters

Indicateur	Référence	Fin-2014	2015	2016	Responsabilité et méthode de suivi
FTS, SRP	83 points	-20% (66)	-20% (53)	-20% (42)	Calcul de la variation de l'écart entre le secteur le plus financé et le secteur moins financé Responsabilité : OCHA

Nombre de personnes en phase 3 et 4 du Cadre Harmonisé

Indicateur	Référence	Fin-2014	2015	2016	Responsabilité et méthode de suivi
------------	-----------	----------	------	------	------------------------------------

Cadre Harmonisé	812 236	731 012	657 911	592 120	<p>Cette tendance est possible si les facteurs suivants sont réunis :</p> <ul style="list-style-type: none"> - Stabilisation du contexte sécuritaire et politique - Absence de sécheresse, attaque acridienne ou autres ravageurs <p>Responsabilité : cluster Sécurité Alimentaire</p>
------------------------	---------	---------	---------	---------	---

Nombre d'enfants déchargés guéris des programmes de prise en charge de la MAS

Indicateur	Référence	Fin-2014	2015	2016	Responsabilité et méthode de suivi
	89%	89%	89%	89%	<p>Données collectées auprès des partenaires du cluster Nutrition, Ministère de la santé.</p> <p>Responsabilité : cluster Nutrition</p>

Variation du taux brut de mortalité (CMR)

Indicateur	Référence	Fin-2014	2015	2016	Responsabilité et méthode de suivi
Épidémies / Santé	13.04	12.71	12.40	12.09	<p>Données suivies et collectées auprès des partenaires du cluster Santé</p> <p>Responsabilité : cluster Santé</p> <p>Sources : cluster Santé et Nutrition</p>

Variation du taux de mortalité des moins de 5 ans (TMM5)

Indicateur	Référence	Fin-2014	2015	2016	Responsabilité et méthode de suivi
Épidémies / Santé	110	101	92	83	<p>Données suivies et collectées auprès des partenaires du cluster santé</p> <p>Responsabilité : cluster Santé</p> <p>Sources : cluster Santé et Nutrition</p>

Nombre de personnes vulnérables affectées (enfants, femmes, hommes) ayant reçu à temps un paquet minimum WASH fonctionnel adapté à leur(s) vulnérabilité(s) (le paquet minimum WASH d'accès à l'eau potable source permanente et promotion de bonnes pratiques d'hygiène et assainissement vu la priorité en terme de besoin est focalisée sur l'accès à l'eau potable)

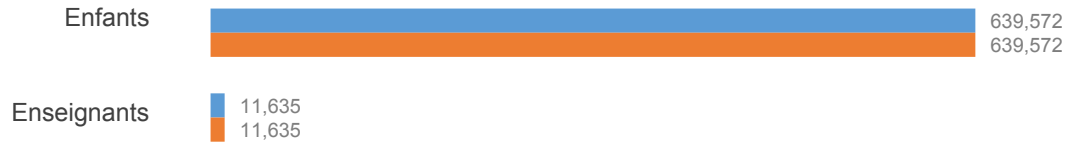
Indicateur	Référence	Fin-2014	2015	2016	Responsabilité et méthode de suivi
		430 000	1 500 000	2 000 000	Responsabilité : cluster EHA

PLANS SECTORIELS

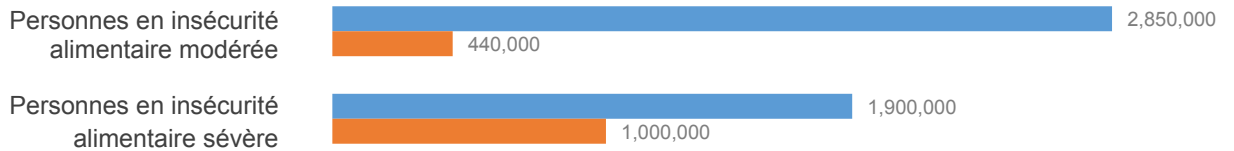
Figure 1 : nombre de personnes dans le besoin et ciblées

■ Besoins ■ Cibles

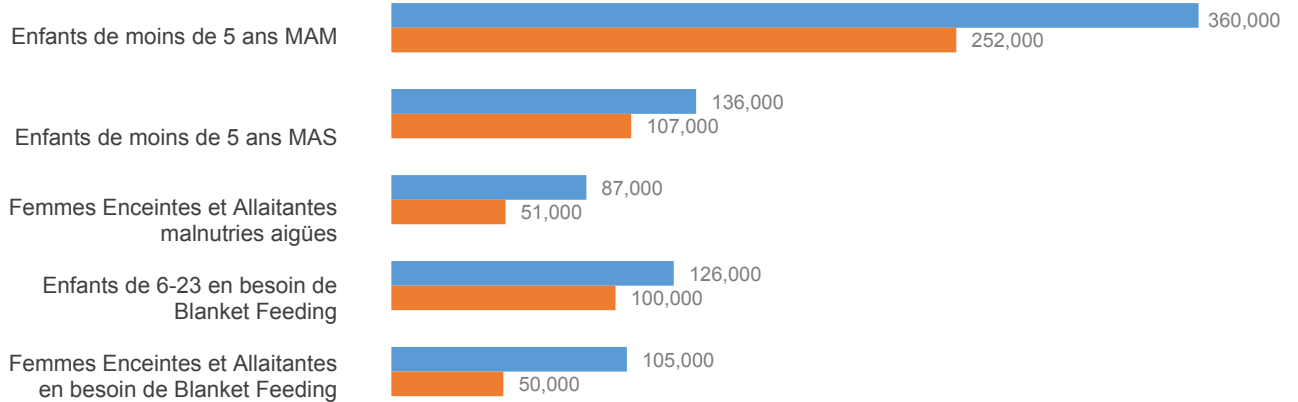
Éducation



Sécurité alimentaire



Nutrition



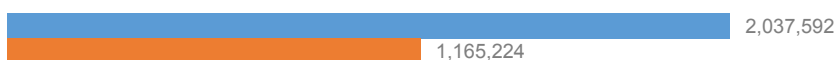
Abris





WASH

Personnes en besoin
d'assistance WASH



Santé

Personnes en besoin
d'assistance en Santé



Protection

Populations non déplacées au
nord (y inclus Djenné et
Dountza)



Autres populations
vulnérables



PDIs (incluant les retournés)



Réfugiés maliens rapatriés



Financements demandés par cluster

cluster	Fonds requis (\$)
ABRIS D'URGENCE ET BIENS NON-ALIMENTAIRES	29 528 765
EAU-HYGIENE-ASSAINISSEMENT	28 312 025
ÉDUCATION	17 999 941
LOGISTIQUE	9 911 536
NUTRITION	66 683 932
PROTECTION	59 651 018
RELEVEMENT ET RESILIENCE	30 755 573
SANTE	38 515 542
SECURITE ALIMENTAIRE	191 564 012
SERVICES COMMUNS ET COORDINATION	6 096 984
TELECOMMUNICATIONS D'URGENCE	2 001 835
Grand Total	481 021 163



Agence chef de file : UNHCR

Coordonnées de la personne de contact : Jean Ruberintwari, ruberinj@unhcr.org



PERSONNES DANS LE BESOIN

566 970



PERSONNES CIBLÉES

281 370



COÛTS (\$ US)

29 528 765



NOMBRE DE PARTENAIRES

8

ABRIS ET ARTICLES NON-ALIMENTAIRES

La stratégie du cluster abris/NFI dans l'octroi de l'assistance humanitaire est basée sur l'orientation stratégique de l'équipe humanitaire pays (EHP). L'assistance sera octroyée sur les critères de vulnérabilité du bénéficiaire et non sur la base de son statut d'ancien réfugié ou d'ancien déplacé.

Une attention particulière sera accordée aux familles vivant avec une vulnérabilité spécifique, en occurrence les handicapés, les femmes enceintes, les femmes chefs de ménage, les enfants non accompagnés, etc...

En vue de favoriser et d'encourager la cohésion sociale, l'approche participative sera mise en avant dans l'exécution des projets de réhabilitation de maisons ; cela impliquera les familles restées sur place pendant l'occupation aux côtés des familles retournées après la crise.

Des kits abris constitués de matériaux et outils de construction d'usage courant au nord, seront distribués aux populations sédentaires organisées en groupes d'entraide pour reconstruire les maisons. La main d'œuvre sera payée pour les travaux demandant une grande technicité comme la pose de toitures et la population nomade recevra un kit comprenant une tente et les outils de fixation.

En plus de l'habitat, la crise a eu un impact sur les articles ménagers d'usage domestique, les populations qui sont restées dans la zone de conflit, ont vu leur degré de vulnérabilité accroître ; de plus, les problèmes d'accès ont empêché les humanitaires de leur venir en aide. Ainsi plus de 566 000 personnes se trouvent dans le besoin d'assistance en biens non alimentaires.

L'appui au logement par assistance monétaire pour aider les familles à payer leurs frais de loyer, va se poursuivre dans les zones de déplacement comme Bamako et Mopti. Cette activité couvrira environ 3 000 ménages.

OBJECTIF STRATÉGIQUE N°1 : Recueillir les données sur les risques et les vulnérabilités, les analyser et intégrer les résultats dans la programmation humanitaire et de développement

Priorité Humanitaire Commune #1 : Conflits

Activités:

Activité	Lieu	Indicateur	cluster/Secteur partenaire	Cible Mi-2014	Cible Fin- 2014
Evaluation des besoins en réhabilitation des abris des retournés et non déplacés vulnérables, vivants dans les régions théâtre de conflits.	Zones de conflits (Gao, Mopti, Tombouctou et Kidal	Nombre de régions évaluées		3	4

Priorité Humanitaire Commune #2 : Catastrophes naturelles

Activités:

Activité	Lieu	Indicateur	cluster/Secteur partenaire	Cible Mi-2014	Cible Fin- 2014
Evaluation des besoins en abris et non alimentaires des ménages vivant dans les zones à fort potentiel d'inondation	Bamako, Kayes, Sikasso, Kidal, Tombouctou, Gao et Segou	Nombre de sites inondables évalués		6	10
Cartographie des établissements scolaires situés dans les zones à fort potentiel d'inondation	Idem	Nombre d'établissements à risque d'inondation	cluster Éducation cluster Wash	50	50
Cartographie des maisons situées dans les zones à fort potentiel d'inondation	Idem	Nombre de maisons à risque d'inondation	cluster Wash	Kayes : 200 Bamako : 1 000 Sikasso : 100 Ségou : 500	Kayes : 200 Bamako : 1 000 Sikasso : 100 Ségou : 500
Cartographie des établissements sanitaires situés dans les zones à fort potentiel d'inondation	Idem	Nombre d'établissements sanitaires à risque d'inondation	cluster Santé cluster Wash	10	10
Cartographie des zones de relocalisation des populations se trouvant dans les zones potentiellement inondables	Idem	Nombre de zones de relocalisation identifiées	cluster Wash	10	10

OBJECTIF STRATÉGIQUE N°2 : Soutenir les populations vulnérables à mieux faire face aux chocs en répondant aux signaux d'alerte de manière anticipée, réduisant la durée du relèvement post-crise et renforçant les capacités des acteurs nationaux

Priorité Humanitaire Commune #1 : Conflits

Activités:

Activité	Lieu	Indicateur	cluster/Secteur partenaire	Cible Mi-2014	Cible Fin- 2014
Distribution des kits outils et kit matériaux en faveur des ménages vulnérables vivant dans les zones théâtres de conflit.	Idem	Nombre de ménages recevant les kits outils & kit matériaux		Tkt : 2 000 Kdl :100 Gao : 1 500 Mopti 1 000 Segu : 100	Tkt : 3 500 Kdl :350 Gao : 3 000 Mopti 1 500 Segu : 250

Priorité Humanitaire Commune #2 : Catastrophes naturelles

Activités:

Activité	Lieu	Indicateur	cluster/Secteur partenaire	Cible Mi-2014	Cible Fin-2014
Pré-positionnement de stocks de contingence abris/NFI dans les régions avec des zones à risque d'inondation	Toutes régions du Mali	Nombre de régions disposant d'un stock de contingence		6	9

Activité	Lieu	Indicateur	cluster/Secteur partenaire	Cible Mi-2014	Cible Fin-2014
Formation des maçons locaux sur les techniques de construction de maisons plus résistantes aux inondations dans les zones à risque d'inondation	Toutes les régions	Nombre de maçons formés par cercle		Kay : 80 Bmko :200 Siks : 60 Segu : 60	Kay : 100 Bmko :300 Siks : 100 Segu : 100

OBJECTIF STRATÉGIQUE N°3: Les personnes en situation d'urgence obtiennent l'assistance intégrée, nécessaire

Priorité Humanitaire Commune #1 : Conflits

Activités:

Activité	Lieu	Indicateur	cluster/Secteur partenaire	Cible Mi-2014	Cible Fin-2014
Distribution unique des biens non alimentaires pour les retournés et non déplacés vivant dans les cercles, théâtres des conflits.	Zone théâtre de conflit Tous cercles des trois régions du Nord + les cercles de Douenza, Tenenkou, Mopti, et Youwarou dans la région de Mopti ainsi que le cercle Niono à Ségu.	Nombre de ménages ayant reçu l'assistant en NFI		Tkt : 8 000 Kdl :800 Gao:7 000 Mopti: 4 000 Ségou :1 000	Tkt : 12 000 Kdl :1 200 Gao : 10 000 Mopti 8 500 Segu : 3 000
Construction/réhabilitation des habitations en faveur des personnes vulnérables vivant dans les cercles théâtres des conflits et dont les maisons ont été dégradées, priorité aux femmes chefs de ménages	Idem	Nombre d'habitations réhabilitées/re construites		Tkt : 2,000 Kdl :100 Gao :1,500 Mopti 1,200 Segu : 150	Tkt : 3,500 Kdl :350 Gao : 3,000 Mopti :1,500 Segu : 250
Distribution de tentes pour les nomades vulnérables vivant dans les zones de conflit		Nombre de tentes distribuées		Tkt : 250 Kdl : 30 Gao : 200	Tkt : 350 Kdl : 50 Gao : 300
Continuer l'appui monétaire aux PDI pour la prise en charge des frais de location	Au sud	Nombre de familles assistées		Mopti : 300 Ségou :200 Bamako :600	Mopti : 1,000 Ségou :500 Bamako :1 500

Priorité Humanitaire Commune #2 : Catastrophes naturelles

Activités:

Activité	Lieu	Indicateur	cluster/Secteur partenaire	Cible Mi-2014	Cible Fin-2014
Distribution unique des biens non alimentaires pour les ménages victimes des inondations	Kayes, Bamako, Sikasso et Ségu	Nombre de ménages recevant les NFI		Kay : 800 Bmko :2 500 Siks : 400 Segu : 800	Kay : 1 000 Bmko :3 000 Siks : 600 Segu : 1 000
Construction/réhabilitation des habitations endommagées situées dans les zones	Zone de relocalisation	Nombre de maisons construites		Kay : 150 Bmko :700 Siks : 60	Kay : 200 Bmko :1 000 Siks : 100

Activité	Lieu	Indicateur	cluster/Secteur partenaire	Cible Mi-2014	Cible Fin-2014
habituellement non inondables ou les dans les lieux de relocalisation en faveur des personnes affectées				Segu : 60	Segu : 100
Distribution de tentes pour les familles affectées par les inondations	Zone de relocalisation	Nombre de familles recevant une tente familiale		Kay : 200 Bmko :1 000 Siks : 100 Segu : 100	Kay : 200 Bmko :1 000 Siks : 100 Segu : 100

COORDINATION



Agence chef de file : OCHA

Coordonnées de la personne de contact : Noel Tsekouras, tsekouras@un.org



NOMBRE DE PARTENAIRES

102 (réf. déc. 2013)



COÛTS (\$ US)

6 096 984

La fonction clé de la coordination est de soutenir le Coordonnateur humanitaire, l'équipe humanitaire de pays et les clusters dans la coordination de la réponse humanitaire. Pour ce faire, des structures de coordination humanitaire ont été mises en place, d'abord à Bamako puis dans d'autres régions du pays notamment au nord du Mali.

La coordination de l'action humanitaire se fait via une analyse des besoins concertées et une réponse stratégique coordonnée, la coordination des acteurs humanitaires, la dissémination de l'information, la mobilisation des ressources et le suivi sur les questions d'accès et de coordination civilo-militaire. Des actions de plaidoyer sont également mises en place afin de s'assurer que l'assistance humanitaire aux populations les plus vulnérables se fasse dans le respect des principes humanitaires.

Avec la nomination du nouveau gouvernement en septembre 2013, on constate un regain d'intérêt de la part des autorités nationales pour la mise en place de mécanismes de coordination plus étroits avec les acteurs humanitaires et de développement. Avec l'actuel processus de stabilisation, la coordination aura également un rôle clé à jouer pour renforcer les capacités des acteurs nationaux et combler le fossé entre les interventions d'urgence et de développement ; notamment à travers la promotion des activités de résilience.

Vu le caractère transversal de la coordination, les activités mentionnées ci-dessous couvrent l'ensemble des 5 priorités humanitaires.

OBJECTIF STRATÉGIQUE N°1 : Recueillir les données sur les risques et les vulnérabilités, les analyser et intégrer les résultats dans la programmation humanitaire et de développement

Activité	Lieu	Indicateur	Cible Mi-2014	Cible Fin-2014
Développer et mettre à jour le plan de réponse stratégique (SRP) basé sur l'aperçu des besoins humanitaires (HNO)	Mali	Nombre of HNO et SRP développés et mis à jour	2	2
Conduire / faciliter des missions coordonnées d'évaluations multisectorielles avec les acteurs clés	Mali	Nombre d'évaluations multisectorielles conduites avec la participation du gouvernement	2	4
Cartographie des risques et des vulnérabilités (zones sujettes aux catastrophes naturelles, aux épidémies, etc.)	Mali	Nombre de cartes produites et partagées	1	3

OBJECTIF STRATÉGIQUE N°2 : Soutenir les populations vulnérables à mieux faire face aux chocs en répondant aux signaux d'alerte de manière anticipée, réduisant la durée du relèvement post-crise et renforçant les capacités des acteurs nationaux

Activité	Lieu	Indicateur	Cible Mi-2014	Cible Fin-2014
Renforcer les capacités des acteurs nationaux (autorités et société civile) dans la préparation et la réponse aux urgences	Mali	Nombre d'évaluations des capacités nationales conduites	1	1
		Nombre de séances de formation pour les acteurs nationaux (autorités nationales et société civile)	1	2
Soutenir et renforcer au niveau national la mise en œuvre du paquet minimum de préparation avec les acteurs concernés (plans de contingence, exercices de simulation, formation MIRA, etc.)	Mali	Nombre de plans de contingence mis à jour	1	1
		Nombre d'exercices de simulation conduits	1	1
Mettre en place des marqueurs de "résilience" dans les projets du plan de réponse stratégique et l'appel consolidé	Mali	Nombre de projets incluant des activités résilience	A déterminer après finalisation du SRP	A déterminer

OBJECTIF STRATÉGIQUE N°3: Les personnes en situation d'urgence obtiennent l'assistance intégrée, nécessaire

Activité	Lieu	Indicateur	Cible Mi-2014	Cible Fin-2014
Mobiliser des ressources pour les acteurs humanitaires à travers le SRP	Mali	% financement du SRP	30%	65%
Préparer des messages clés pour soutenir le plaidoyer et la mobilisation de ressources	Mali	Nombre de messages clés préparés, mis-à-jour régulièrement et partagés	6	12
Organisation de briefings avec les bailleurs	Bamako, Mali Dakar, ROWCA Geneva	Nombre de briefings bailleurs	3	6
Soutenir la coordination stratégique à travers l'EHP	Bamako, Mali	Nombre de réunions de l'EHP/ trimestre	4	4
Soutenir la coordination stratégique à travers le groupe de travail interclusters, les groupes sectoriels /clusters en assurant la participation des ONGI, ONGN et du gouvernement	Mali	Nombre de mécanismes de coordination fonctionnels au niveau décentralisé	4	5
		Nombre de réunions du groupe de travail intersecteurs / intercluster / par mois	4	4
Produire régulièrement des produits d'information (3W, aperçu humanitaire, bulletin, sitrep, etc.) permettant de mieux comprendre la situation humanitaire, d'identifier les lacunes et de mettre en lumière les réponses apportées / à apporter	Mali	Nombre de produits d'information développés (tableaux de bord, sitreps, bulletins, 3W, etc.)	6 bulletins 6 snapshots 6 dashboards 6 aperçus des financements 2 3W Total : 26	12 bulletins 12 snapshots 12 dashboards 12 aperçus des financements 4 3W Total : 52

Activité	Lieu	Indicateur	Cible Mi-2014	Cible Fin-2014
Mettre en place des structures de coordination civilo-militaire au niveau capital et régional afin d'assurer que les acteurs humanitaires travaillent dans un environnement opérationnel sûr et sécurisé	Mali	Nombre de structures UN-CMCoord en place au Mali	4	5
Faire le suivi des problématiques d'accès et production de plaidoyers, si nécessaire, afin d'assurer que l'assistance humanitaire puisse être délivrée	Mali	L'outil "Access Framework" est en place et mis à jour régulièrement	1	1
		Nombre de rapports d'analyse "accès" produits et partagés avec la communauté humanitaire	2	4

EAU HYGIENE ET ASSAINISSEMENT



Agence chef de file: UNICEF
Coordonnées du contact: Kakou Arsene Batcho, kabatcho@unicef.org,
washclustermali@gmail.com



PERSONNES DANS LE BESOIN

2 037 592



PERSONNES CIBLÉES

1 165 224



COUTS (\$ US)

28 312 025



NOMBRE DE PARTENAIRES

30

Les interventions planifiées par le cluster WASH s'inscrivent parfaitement dans les trois objectifs stratégiques et prennent en compte de façon transversale l'ensemble des cinq priorités humanitaires définies. Les actions du cluster s'articulent autour de l'analyse tant sectorielle que multisectorielle, considérant le manque d'eau potable, l'hygiène et l'assainissement comme facteurs aggravants ou causes sous-jacentes à ces cinq grandes vulnérabilités, la compréhension de ces problèmes structurels et chroniques aidera en vue d'un plaidoyer pour une synergie d'action avec des acteurs de développement. D'autre part, certaines actions s'inséreront dans le cadre de renforcement de capacité des populations à travers des interventions de réalisation et de remise en état des infrastructures d'accès à l'eau et d'assainissement, avec redynamisation des systèmes communautaires de gestion des infrastructures pour en garantir une meilleure durabilité. Des actions de prévention, réduction des risques et de préparation de la réponse aux épidémies de choléra, aux catastrophes naturelles et à la malnutrition intègrent des activités qui visent l'amélioration de l'accès potable à l'eau des communautés les plus à risque, avec des actions orientées vers les ménages les plus vulnérables en matière de pratique de défécation et d'hygiène. De plus, en situation d'urgence, les communautés (personnes et ménages) les plus vulnérables recevront une assistance humanitaire temporaire durant le choc des crises afin de leur permettre de résister aux effets néfastes. La mise en œuvre des actions se fera sur la base d'une approche participative et inclusive.

Des consultations régulières seront organisées avec les différents groupes de la communauté afin de prendre en compte les questions liées à la protection. Ainsi, par-delà la séparation genre des latrines collectives et aires de lavage, les choix sur les emplacements et les designs des infrastructures collectives d'eau potable et d'assainissement prendront en compte les menaces et risques d'insécurité et de protection des femmes, des filles et des garçons. Ces designs respecteront des normes environnementales.

OBJECTIF STRATÉGIQUE N°1 : Recueillir les données sur les risques et les vulnérabilités, les analyser et intégrer les résultats dans la programmation humanitaire et de développement

Priorité Humanitaire1 : Insécurité alimentaire

Activités:

Activité	Lieu	Indicateur	cluster/Secteur partenaire	Cible Mi-2014	Cible Fin-2014
Analyse conjointe du risque insécurité alimentaire, nutrition épidémie, protection, avec le secteur WASH pour l'identification des zones à risque et des populations vulnérables	National	Nombre de zones (cercles) avec évaluation conjointe et atelier du cadre harmonisé	Sécurité Alimentaire, Protection, Nutrition	5	5
Identification des points d'eau à	Gao	Nombre de cercles		5	7

Activité	Lieu	Indicateur	cluster/Secteur partenaire	Cible Mi-2014	Cible Fin-2014
usage mixte d'importance stratégique dans les cercles de crise alimentaire (IPC ≥ 3) et de stress hydrique	Tombouctou Kidal et Mopti	affectés par l'insécurité alimentaire (IPC ≥ 3) où les points d'eau stratégiques ont été identifiés			

Priorité Humanitaire Commune 2 : Malnutrition

Activités:

Activité	Lieu	Indicateur	cluster/Secteur partenaire	Cible Mi-2014	Cible Fin-2014
Identification des zones et des populations les plus vulnérables à la malnutrition, et analyse conjointe WASH / malnutrition / facteurs aggravants liés au secteur WASH (diarrhées) dans les districts sanitaires taux de MAS > = 2	Koulikoro Bamako Mopti Ségou Gao Tombouctou, Sikasso	Nombre de districts sanitaires où une analyse conjointe WASH/nutrition/facteurs aggravants permet d'identifier les zones et les populations les plus à risque de malnutrition pour lesquelles des actions WASH peuvent être menées en priorité	Nutrition	5	10
Évaluation de la composante WASH en milieu de soin et de prise en charge de la Malnutrition	Kayes, Koulikoro, Tombouctou, Ségou, Gao, Mopti, Sikasso, Sikasso, Bamako	Nombre de centres de santé et URENI évalués	Nutrition	20	65
Contextualisation des stratégies WASH in Nutrition au niveau du pays et écriture de documents de plaidoyer nationaux	National	Nombre de zones (régions) couvertes par l'existence d'un document de stratégie et de plaidoyer WASH in Nutrition décliné au niveau national (contextualisation)	Nutrition	0	8
Capitalisation / leçons apprises avec autorités locales et/ou nationales	National	Nombre de zones (cercles) couvertes par un exercice de capitalisation/ leçons apprises organisé avec les autorités locales et/ou nationales	Nutrition		12

Priorité Humanitaire Commune 3 : Conflits

Activités:

Activité	Lieu	Indicateur	cluster/Secteur partenaire	Cible Mi-2014	Cible Fin- 2014
Soutenir une évaluation conjointe WASH/Protection de la couverture en eau et assainissement dans les différentes régions sous le leadership des services techniques	Tombouctou, Gao Kidal	Nombre de zones (régions) couvertes par l'évaluation	Protection	0	3
Évaluation conjointe des centres de santé dans les localités potentielles de retour (composante WASH) Retournés environ 20% population	Tombouctou, Gao Kidal, Mopti	Nombre de centres de santé évalués	Santé et Nutrition	100	257

Priorité Humanitaire Commune 4 : Epidémies

Activités:

Activité	Lieu	Indicateur	cluster/Secteur partenaire	Cible Mi-2014	Cible Fin-2014
Identification et cartographie des zones, populations, pratiques et périodes à haut risque de choléra dans les cercles à risque (contextes de transmission)	Tombouctou, Mopti, Ségou, Kayes, Gao, Koulikoro et Sikasso	Nombre de zones (cercles) où une analyse conjointe WASH/santé permet d'identifier les zones et les populations les plus à risque de choléra	Santé		12
Soutenir une évaluation de la couverture en eau et assainissement dans les différentes régions sous le leadership des services techniques	Mopti, Koulikoro; Kayes	Nombre de Zones (régions) couvertes par l'évaluation	Santé		3
Plan de contingence pour la lutte contre le choléra, incluant des capacités de réponse rapide WASH/Santé (RH, intrants, renforcement saisonnier)	National	Un plan de contingence multisectoriel existant régulièrement mis à jour	Santé	0	1

Priorité Humanitaire Commune 5 : Catastrophes Naturelles

Activités:

Activité	Lieu	Indicateur	cluster/Secteur partenaire	Cible Mi-2014	Cible Fin-2014
Mise à jour cartographie des zones à risque pour les catastrophes (inondations en premier lieu)	National	Une cartographie mise à jour des zones inondables est disponible	Tous	0	1
Capitalisation / leçons apprises avec autorités locales et/ou nationales	National	Nombre de zones (cercles) couvertes par un exercice de capitalisation/ leçons apprises est organisé avec les autorités locales et/ou nationales	Tous	5	13

Objectif stratégique n°2 : Soutenir les populations vulnérables à mieux faire face aux chocs en répondant aux signaux d'alerte de manière anticipée, réduisant la durée du relèvement post-crise et renforçant les capacités des acteurs nationaux

Priorité Humanitaire Commune 1 : Insécurité Alimentaire

Activités:

Activité	Lieu	Indicateur	cluster/Secteur partenaire	Cible Mi-2014	Cible Fin-2014
Suivi de la fonctionnalité des points d'eau stratégiques dans les zones d'insécurité alimentaire (IPC ≥ 3)	Tombouctou, Gao, Kidal Mopti	Nombre de points d'eau stratégiques bénéficiant d'un suivi régulier de la fonctionnalité	Sécurité Alimentaire / Nutrition	Non défini (dépendra du nombre identifié pour Objectif 1)	

Priorité Humanitaire Commune 2 : Malnutrition

Activités:

Activité	Lieu	Indicateur	cluster/Secteur partenaire	Cible Mi-2014	Cible Fin-2014
Renforcement de l'accès WASH dans les centres de santé / centres de nutrition de zones ciblées sur base des indicateurs de malnutrition avec facteurs aggravants (diarrhées)	Kayes, Koulikoro, Ségou, Sikasso, Bamako	Nombre de centres de nutrition pour lesquels des programmes d'amélioration de l'accès WASH sont mis en œuvre dans le cadre de programmes de réponse précoce / relèvement précoce	Nutrition	50	150
Réhabilitations ou réalisation des points dans les communautés ciblées sur base des indicateurs de malnutrition / diarrhées	Kayes, Koulikoro, Ségou, Sikasso, Bamako	Nombre de points d'eau réalisés ou réhabilités		50	150
Promotion et appui à la construction de latrines familiales aux ménages les plus vulnérables ayant enregistré des cas de MAS diarrhées	Kayes, Koulikoro, Tombouctou, Ségou, Gao, Mopti, Sikasso, Sikasso, Bamako	Nombre de latrines familiales		0	5 000

Priorité Humanitaire Commune 3 : Conflits

Activités:

Activité	Lieu	Indicateur	cluster/Secteur partenaire	Cible Mi-2014	Cible Fin-2014
Participation au Plan de contingence, incluant des capacités de réponse rapide WASH (RH, intrants)	National	Nombre de zones (régions) couvertes par un plan de contingence multisectoriel existant et régulièrement mis à jour		...	8
Prise en compte de l'accès à l'eau et à l'assainissement pour le choix des sites planifiés d'accueil	Tombouctou, Gao Kidal Mopti	Nombre de sites planifiés d'accueil définis dans le plan de contingence tenant explicitement compte des moyens d'accès à l'eau et à l'assainissement prévus		Sera en fonction du nombre de sites définis	
Redynamiser/ mettre en place les structures des gestions de points d'eau/ réseau	Tombouctou, Gao, Kidal, Mopti	Nombre de comités de gestion créés/ redynamisés		100	345
Réalisation ou réhabilitation d'infrastructures WASH dans les services de base (écoles, centres de santé) des zones de retour / déplacement	Tombouctou, Gao, Kidal, Mopti	Nombre d'écoles et de centres de santé avec des services WASH fonctionnels		150 centres de santé/ 50 écoles	

Priorité Humanitaire Commune 4 : Epidémies

Activités:

Activité	Lieu	Indicateur	cluster/Secteur partenaire	Cible Mi-2014	Cible Fin-2014
Plan de contingence pour la lutte contre le choléra / paludisme, incluant des capacités de réponse rapide WASH/ Santé (RH, intrants, renforcement saisonnier)	National	Nombre de zones (régions) couvertes par un plan de contingence multisectoriel existant et régulièrement mis à jour	Santé	2	8
Réhabilitation ou réalisation de points d'eau équivalents dans localités à risque sans source d'eau améliorée ou non fonctionnelle	Tombouctou, Mopti, Ségou, Kayes, Gao, Koulikoro et Sikasso	Nombre de points d'eau réhabilités ou réalisés	Santé	100	840 ?
Promotion et appui à la construction ou réhabilitation de latrines familiales en synergie avec les partenaires du développement	Tombouctou, Mopti, Ségou, Kayes, Gao, Koulikoro et Sikasso	Nombre de latrine familiale construites		0	5 000
Délivrer le minimum package WASH dans les écoles des villages à risque extrême de cholera	Tombouctou, Mopti Kayes, Ségou	Nombre d'écoles ayant le minimum package WASH	Éducation	50	200
Renforcement des capacités de personnes ressources pour la	Tombouctou, Mopti, Ségou, Kayes, Gao, Koulikoro et	Nombre de relais communautaires formés	Santé	300	700

Activité	Lieu	Indicateur	cluster/Secteur partenaire	Cible Mi-2014	Cible Fin-2014
prévention du choléra au niveau communautaire	Sikasso				

Priorité Humanitaire Commune 5 : Catastrophes Naturelles

Activités:

Activité	Lieu	Indicateur	cluster/Secteur partenaire	Cible Mi-2014	Cible Fin-2014
Contribuer au plan de contingence pour la lutte contre les inondations, incluant des capacités de réponse rapide WASH (RH, intrants, renforcement saisonnier)	National	Nombre de zones (régions) couvertes par un plan de contingence multisectoriel existant et est régulièrement mis à jour	multisectoriel	3	8

Objectif stratégique n°3: Fournir aux personnes en situation d'urgence une assistance coordonnée et intégrée, nécessaire à leur survie.

Priorité Humanitaire Commune 1 : Insécurité Alimentaire

Activités:

Activité	Lieu	Indicateur	cluster/Secteur partenaire	Cible Mi-2014	Cible Fin-2014
Réhabilitation ou réalisation des points d'eau stratégiques à usage mixte en zones pastorales d'insécurité alimentaire (IPC ≥ 3)	Mopti, Tombouctou, Gao Kidal	Nombre de points d'eau stratégiques réparés ou réalisés	Sécurité Alimentaire / Nutrition	Dépend du nombre de points d'eau identifiés	...

Priorité Humanitaire Commune 2 : Malnutrition

Activité	Lieu	Indicateur	cluster/Secteur partenaire	Cible Mi-2014	Cible Fin-2014
Mise en œuvre du paquet WASH in Nut dans les centres des nutrition / santé	Kayes, Koulikoro, Tombouctou, Ségou, Gao, Mopti, Sikasso, Bamako	Nombre de URENI délivrant le package Minimum WASH (eau potable avec chlore résiduel, lavage des mains désinfectant, hygiène et défécation sûre)	Nutrition	20 URENI	65
Mise en œuvre du paquet WASH in Nut aux niveaux des couples/ mères enfants malnutris (centres de nutrition/ communautés) : Distribution de kits WASH in Nut	Kayes, Koulikoro, Tombouctou, Ségou, Gao, Mopti, Sikasso, Bamako	Nombre d'enfants admis en traitement MAS utilisant des kits d'hygiène fournis aux parents ou accompagnants avec messages clés et promotion au changement de comportement sur l'hygiène	Nutrition	36 000	107 000

Activités:

Priorité Humanitaire Commune 3 : Conflits

Activités:

Activité	Lieu	Indicateur	cluster/Secteur partenaire	Cible Mi-2014	Cible Fin-2014
Fourniture d'eau potable pour les populations affectées dans les communautés	Tombouctou, Gao Kidal et Mopti	Nombre de personnes ayant accès à l'eau potable (sources permanentes)		138 226	1 001 024
Construction de latrines familiales pour les ménages bénéficiant de grande réhabilitation ou construction d'abri	Tombouctou Gao Kidal, Mopti	nombre de personnes affectées utilisant des latrines améliorées (désagrégée par sexe et par tranche d'âges)	Abris	32 230	...

Priorité Humanitaire Commune 4 : Epidémies

Activités:

Activité	Lieu	Indicateur	cluster/Secteur partenaire	Cible Mi-2014	Cible Fin-2014
En collaboration avec les acteurs de santé, collecte, investigation et analyse des données épidémiologie pour l'orientation de la réponse WASH	Tombouctou, Mopti, Ségou, Kayes, Gao, Koulikoro et Sikasso	Nombre de zones où dès le début de l'épidémie, les données de l'épidémiologie du choléra sont analysées et permettent d'orienter la réponse des acteurs WASH	Santé	Non défini (car est fonction du nombre de foyers épidémique)	...
Mise en œuvre du paquet minimum WASH dans les lieux de prise en charge des cas de choléra (isolement et barrières sanitaires)	Tombouctou, Mopti, Ségou, Kayes, Gao, Koulikoro et Sikasso	Nombre de centres ayant bénéficié du paquet minimum WASH ; Nombre de centres de prise en charge du cholera		Non défini (fonction du nombre de de CTC ou UTC créée)	...
Distribution des kits d'hygiène pour répondre aux épidémies de cholera	Tombouctou, Mopti, Ségou, Kayes, Gao, Koulikoro et Sikasso	Kits d'hygiène pour le traitement de l'eau, messages de prévention		0	8 200
Message de prévention de la transmission du choléra en période épidémiologique à l'endroit des ménages	Tombouctou, Mopti, Ségou, Kayes, Gao, Koulikoro et Sikasso	Nombre de ménages touchés		0	8 200

Priorité Humanitaire Commune 5 : Catastrophes Naturelles

Activités:

Activité	Lieu	Indicateur	cluster/Secteur partenaire	Cible Mi-2014	Cible Fin-2014
Accès à l'eau potable pour les populations affectées sur site	Bamako, Ségou, Kayes, Tombouctou, Mopti, Koulikoro	Nombre de personnes affectées ayant accès à l'eau potable	Tous	15 000
Construction de latrines d'urgence sur site	Bamako, Ségou, Kayes, Tombouctou,	Nombre de latrines construites / Nombre de personnes utilisant les	Tous	...	300

	Mopti, Koulikoro	latrines désagrégées par sexe et par âge			
Distribution de kits hygiène et produits de traitement de l'eau	Ségou Bamako, Kayes Tombouctou Mopti Koulikoro	Nombre de kits d'hygiène distribués	Tous	...	8 500

ÉDUCATION



Agence chef de file: UNICEF/Save the Children
Coordonnées du contact: Joa Keis, Education.im.mali@gmail.com



PERSONNES DANS LE BESOIN

651 207



PERSONNES CIBLÉES

651 207



COUTS (\$ US)

17 999 941



NOMBRE DE PARTENAIRES

32

Les interventions d'urgence dans le secteur de l'Éducation porteront prioritairement sur :

i) une meilleure analyse des besoins éducatifs des 639 572 enfants (3-15 ans) et des 11 635 enseignants vivant dans les zones directement et indirectement affectées par les crises ; ii) l'amélioration de l'accès à l'éducation et des conditions d'apprentissage ; iii) le renforcement des capacités de préparation aux situations d'urgences dans le secteur de l'éducation.

La stratégie sectorielle du cluster Éducation se focalisera sur les enfants et le personnel éducatif les plus vulnérables selon l'analyse réalisée par le cluster dans le cadre de l'aperçu des besoins humanitaires (HNO). Les activités d'urgence cibleront les élèves et le personnel éducatif ayant repris le chemin de l'école dans les régions affectées par le conflit, ainsi que les enfants en âge scolaire, non-scolarisés ou déscolarisés du fait de la crise. Elles prendront en compte à la fois l'éducation formelle et non-formelle. Les activités de prévention auront lieu prioritairement dans les zones à fort taux de malnutrition, d'inondation et à extrême risque de choléra, afin de renforcer les capacités du système éducatif et des communautés à faire face aux crises.

Les activités dans le cadre du plan stratégique de réponse s'alignent sur la stratégie de réponse sectorielle du Ministère de l'Éducation Nationale. Par ailleurs, la stratégie du cluster Éducation sera mise en œuvre en synergie avec les partenaires de la protection, l'eau, l'assainissement et l'hygiène, la nutrition, l'abri et la sécurité alimentaire afin de promouvoir une réponse humanitaire intégrée.

OBJECTIF STRATÉGIQUE N°1 : Recueillir les données sur les risques et les vulnérabilités, les analyser et intégrer les résultats dans la programmation humanitaire et de développement

Priorité Humanitaire Commune : Epidémies

Activités:

Activité	Lieu	Indicateur	cluster/Secteur partenaire	Cible Mi-2014	Cible Fin-2014
Évaluer les services et infrastructures WASH dans les espaces d'apprentissage localisés dans les régions sujettes au choléra	Kayes, Mopti, Tombouctou	Nombre d'espaces d'apprentissage localisés dans les régions sujettes au cholera évalués	WASH	50	100

Priorité Humanitaire Commune : Epidémies

Activités:

Activité	Lieu	Indicateur	cluster/Secteur partenaire	Cible Mi-2014	Cible Fin- 2014
Évaluer les connaissances et les pratiques d'hygiène dans les écoles des régions sujettes au choléra	Kayes, Mopti, Tombouctou	% d'enfants et d'enseignants qui connaissent les pratiques de base en matière d'hygiène	WASH	50	100

Priorité Humanitaire Commune : Sécurité alimentaire

Activités:

Activité	Lieu	Indicateur	cluster/Secteur partenaire	Cible Mi-2014	Cible Fin-2014
Évaluer l'impact de la crise alimentaire sur la scolarité des enfants et les mécanismes existant pour minimiser l'impact négatif	Gao, Kidal, Tombouctou, Mopti	Rapport validé par les membres du cluster (oui/non)	Sécurité alimentaire		1

Priorité Humanitaire Commune : Conflit

Activités:

Activité	Lieu	Indicateur	cluster/Secteur partenaire	Cible Mi-2014	Cible Fin-2014
Analyse du conflit du système éducatif malien	Gao, Kidal, Tombouctou, Mopti, Ségou	Rapport validé par les membres du cluster (oui/non)	Protection		1

Priorité Humanitaire Commune : Tous

Activités:

Activité	Lieu	Indicateur	cluster/Secteur partenaire	Cible Mi-2014	Cible Fin-2014
Analyser les mécanismes de coordination intra et inter secteurs dans les régions ciblées	Gao, Kidal, Tombouctou, Mopti, Ségou	Des mécanismes efficaces de coordination intra et inter secteurs sont en place	Sous-cluster de la protection de l'enfance	3	5

OBJECTIF STRATÉGIQUE N°2 : Soutenir les populations vulnérables à mieux faire face aux chocs en répondant aux signaux d'alerte de manière anticipée, réduisant la durée du relèvement post-crise et renforçant les capacités des acteurs nationaux.

Priorité Humanitaire Commune : Toutes

Activités:

Activité	Lieu	Indicateur	cluster/Secteur partenaire	Cible Mi-2014	Cible Fin-2014
Renforcer les capacités de préparation et d'intervention en cas d'urgence du Ministère de l'Éducation au niveau	Bamako	Nombre d'agents du Ministère de l'Éducation formés au niveau national (Personnel de		25	50

Activité	Lieu	Indicateur	cluster/Secteur partenaire	Cible Mi-2014	Cible Fin-2014
national et au local		l'Éducation)			
Renforcer les capacités de préparation et d'intervention en cas d'urgence du Ministère de l'Éducation au niveau national et au local	Ségou, Kayes, Koulikoro, Tombouctou, Gao, Mopti, Kayes, Sikasso	Nombre d'agents du Ministère de l'Éducation formés au niveau district/ local (Personnel de l'Éducation)		50	100

Priorité Humanitaire Commune : Malnutrition

Activités:

Activité	Lieu	Indicateur	cluster/Secteur partenaire	Cible Mi-2014	Cible Fin-2014
Soutenir et renforcer les capacités des acteurs locaux (leaders traditionnels, associations de parents d'élèves et d'enseignants, parents, etc.) impliqués dans l'éducation	Ségou, Kayes, Koulikoro, Bamako, Tombouctou, Gao, Mopti, Kayes, Sikasso	Nombre de parents dans les régions cibles participant aux activités d'éducation parentale (hommes/femmes)	Nutrition	15 000	30 000

Priorité Humanitaire Commune : Conflit

Activités:

Activité	Lieu	Indicateur	cluster/Secteur partenaire	Cible Mi-2014	Cible Fin-2014
Appuyer et renforcer les capacités des acteurs locaux (leaders traditionnels, associations de parents d'élèves et d'enseignants, parents, etc.) impliqués dans l'éducation	Sikasso, Kayes, Bamako, Koulikoro, Mopti, Gao, Kidal, Tombouctou, Ségou	Nombre de membres de CGS qui ont été dans les régions cibles, formés à la gestion et à l'administration des écoles (Membres de comité de gestion scolaire) (hommes/femmes)		1 250	2 500
Offrir des activités d'éducation alternatives afin d'aider à l'intégration des enfants déscolarisés/ non-scolarisés	Sikasso, Kayes, Bamako, Koulikoro, Mopti, Gao, Kidal, Tombouctou, Ségou	Nombre d'enfants recevant des formes alternatives d'éducation (garçons/filles)	Protection	15 000	30 000
Offrir des activités d'éducation alternatives afin d'aider à l'intégration des enfants déscolarisés	Sikasso, Kayes, Bamako, Koulikoro, Mopti, Gao, Kidal, Tombouctou, Ségou	Nombre d'enseignants recrutés et formés (hommes/femmes)		300	600
Offrir des activités d'éducation alternatives afin d'aider à l'intégration des enfants déscolarisés	Mopti, Tombouctou	Nombre de salles de classe construites dans les zones identifiées de Transit des populations nomades		15	30
Organiser des sessions de groupe pour les communautés sur des sujets liés à l'éducation (mobilisation communautaire)	Sikasso, Kayes, Bamako, Koulikoro, Mopti, Gao, Kidal, Tombouctou, Ségou	Nombre de sessions organisées		75	150

Priorité Humanitaire Commune : Catastrophes Naturelles / Conflit/ Epidémies

Activités:

Activité	Lieu	Indicateur	cluster/Secteur partenaire	Cible Mi-2014	Cible Fin-2014
Mettre en place des formations et un soutien aux gouvernements/ comités d'enfants	Sikasso, Kayes, Bamako, Koulikoro, Mopti, Gao, Kidal, Tombouctou, Ségou	Nombre de gouvernements/ comités d'enfants activés		750	1 500
Préparer/actualiser la planification d'urgence et de préparation dans les écoles	Sikasso, Kayes, Bamako, Koulikoro, Mopti, Gao, Kidal, Tombouctou, Ségou	Nombre de régions disposant d'un stock de contingence		5	9

OBJECTIF STRATÉGIQUE N°3: Fournir aux personnes en situation d'urgence une assistance coordonnée et intégrée, nécessaire à leur survie

Priorité Humanitaire : Conflit / Catastrophes Naturelles

Activités:

Activité	Lieu	Indicateur	cluster/Secteur partenaire	Cible Mi-2014	Cible Fin-2014
En partenariat avec les communautés, les autorités locales, établir ou réhabiliter des espaces d'apprentissage temporaires protecteurs, sûrs et inclusifs pour les enfants et les jeunes touchés par les situations d'urgence ou qui y sont très vulnérables	Gao, Kidal, Tombouctou, Mopti, Ségou, Sikasso	Nombre d'espaces mis en place	Abris	250	450
Distribuer des kits d'apprentissage dans les régions touchées	Sikasso, Kayes, Bamako, Koulikoro, Mopti, Gao, Kidal, Tombouctou, Ségou	Nombre d'élèves (filles/ garçons) bénéficiant de matériels d'apprentissage		450 000	639 572
Distribuer des kits pédagogiques aux enseignants	Sikasso, Kayes, Bamako, Koulikoro, Mopti, Gao, Kidal, Tombouctou, Ségou	Nombre d'enseignants (hommes/femmes) bénéficiant de matériels pédagogiques		8 000	11 635
Distribuer des kits de développement de la petite enfance dans les régions touchées	Sikasso, Kayes, Bamako, Koulikoro, Mopti, Gao, Kidal, Tombouctou, Ségou	Nombre d'enfants bénéficiant de la distribution des kits (garçons/filles)		30 000	40 000

Priorité Humanitaire : Conflit

Activités:

Activité	Lieu	Indicateur	cluster/Secteur partenaire	Cible Mi-2014	Cible Fin-2014
Former les enseignants/autres membres du personnel éducatif en appui psychosocial	Gao, Kidal, Tombouctou, Mopti, Ségou	Nombre d'enseignants (femmes/hommes) formés		1 750	3 500
Former les enseignants/autres membres	Gao, Kidal, Tombouctou,	Nombre d'enseignants (femmes/hommes)		1 750	3 500

Activité	Lieu	Indicateur	cluster/Secteur partenaire	Cible Mi-2014	Cible Fin-2014
du personnel éducatif à l'éducation à la paix	Mopti, Ségou	formés			
Former les enseignants/autres membres du personnel éducatif à la gestion de grands groupes	Gao, Kidal, Tombouctou, Mopti, Ségou, Sikasso, Kayes, Bamako, Koulikoro	Nombre d'enseignants (femmes/hommes) formés		2 750	5 500
Former les enseignants en gestion des classes multigrades	Gao, Kidal, Tombouctou, Mopti, Ségou, Sikasso, Kayes, Bamako, Koulikoro	Nombre d'enseignants (femmes/hommes) formés		2 750	5 500
Réhabiliter/construire des bâtiments de l'administration scolaire	Gao, Kidal, Tombouctou, Mopti	Nombre de bâtiments réhabilités ou construits	Relèvement précoce	9	18
Fournir du mobilier aux administrations scolaires	Gao, Kidal, Tombouctou, Mopti	Nombre de bâtiments appuyés en mobilier	Relèvement précoce	9	18
Former des animateurs et des superviseurs à l'éducation des adultes/éducation non-formelle à la culture à la paix	Gao, Kidal, Tombouctou, Mopti, Ségou	Nombre d'enseignants (femmes/hommes) formés		25	50
Apporter des opportunités d'éducation de qualité qui soient pertinentes et inclusives	Gao, Kidal, Tombouctou,	Mise en place de centres d'alphabétisation informelle fonctionnelle			25
Appuyer la certification de l'apprentissage et l'organisation des examens	Bamako	Nombre d'enfants réfugiés bénéficiant de la certification de l'apprentissage (filles/garçons)			8 000

Priorité Humanitaire : Malnutrition

Activités:

Activité	Lieu	Indicateur	cluster/Secteur partenaire	Cible Mi-2014	Cible Fin- 2014
Sensibiliser les mères/parents sur le développement intégré de la petite enfance	Ségou, Bamako, Tombouctou, Kayes, Sikasso	Nombre de Mères/parents participant aux sessions d'éducation parentale sur les soins et le développement (mères/parents)	Nutrition	2 500	5 000

Priorité Humanitaire : Conflit/catastrophes naturelles

Activités:

Activité	Lieu	Indicateur	cluster/Secteur partenaire	Cible Mi-2014	Cible Fin- 2014
Distribuer des fournitures scolaires	Gao, Kidal, Tombouctou, Mopti, Ségou, Sikasso	Nombre de salles de classe équipées de fournitures suffisantes et adaptées	Nutrition	200	300
Réhabilitation / construction de salles de classe	Gao, Kidal, Tombouctou, Mopti, Ségou, Sikasso	Nombre de salles de classes réhabilitées		250	500

LOGISTIQUE



Le contexte politique au Mali s'est un peu stabilisé durant l'année 2013, mais il reste fragile et la situation sécuritaire au nord du pays est encore très instable.

En conséquence, la différence en capacité et qualité logistique entre le nord et le sud reste assez marquée.

Au Sud, confortée par l'actuelle stabilité, elle est à même de répondre aux besoins des acteurs humanitaires. En revanche, au nord, la mobilité des personnels humanitaires ainsi que les capacités de cette réponse logistique restent limités. En 2013, le cluster Logistique a proposé son soutien aux acteurs humanitaires en espaces de stockages à Bamako Mopti et Tombouctou. Malgré l'instabilité, le transport routier et fluvial n'a pas présenté de problème particulier.

UNHAS a par ailleurs transporté 11 614 passagers et 37 tonnes de fret urgent ou sensible vers Mopti Gao, Kidal et Tombouctou en opérant deux avions sous contrat ainsi qu'un troisième dit « ad hoc ». De plus, depuis le 05 Janvier 2014, et après exploration, UNHAS dessert les aéroports secondaires de Goundam, Niafouké et Douentza.

En 2014, face à l'extrêmement faible demande d'assistance et après vérification par enquête auprès de la communauté des acteurs de la réponse humanitaire au nord du pays, le cluster logistique envisage de fermer à la fin mars. Il continuera jusque-là son service comme en 2013, à savoir, la coordination, la gestion et le partage de l'information, le support technique, l'entreposage. Après sa fermeture, le cluster logistique sollicitera le PAM (service provision) pour la continuation de l'assistance en entreposage temporaire dans ses entrepôts et lui confiera la gestion des 10 unités de stockages mobiles acquises en 2013 pour pallier aux éventuels besoins au nord. Son financement est par ailleurs couvert par les fonds restant de 2013.

Cependant, UNHAS, face au besoin croissant de la communauté humanitaire, souhaite augmenter et améliorer son offre de service pour 2014. Son besoin de financement est par conséquent plus important afin de répondre aux besoins d'efficacité des acteurs de la réponse à cette crise dans ce contexte d'insécurité persistant.

Objectifs

Cluster logistique :

1. Le CL assurera en 2014 jusqu'à sa fermeture en mars les mêmes prestations qu'en 2013 à savoir: la coordination, la gestion, le partage de l'information, le support technique, et l'entreposage. Le service provision du PAM assistera par la suite la communauté humanitaire
2. Le CL assurera la mise à jour et la publication du « Logistics Capacity Assessment »

UNHAS :

1. Fournir un service de transport aérien inter-agences vers le nord du Mali, qualitatif, efficace et rentable pour la communauté humanitaire grâce à des vols planifiés ou exceptionnels sur commande ;

2. Transporter du cargo léger ou sensible tels que des médicaments, des aliments protéinés ou bien encore des équipements en télécommunication ;
3. Assurer les évacuations médicales et de sécurité pour le bien de la communauté humanitaire au Mali.

Pour se faire, UNHAS opère deux avions sous contrat, 1 beechcraft 1900D et 1 let 410 (STOL) basés à Bamako afin d'assurer les dessertes quotidiennes du nord : Mopti, Tombouctou, Gao, Kidal. En 2014, certains aéroports secondaires tels que Goundam, Niafouké et Douentza seront aussi régulièrement desservis en fonction des conditions sécuritaires, grâce à l'amélioration de l'offre en carburant aviation.

OBJECTIF STRATÉGIQUE N°3: Fournir aux personnes en situation d'urgence une assistance coordonnée et intégrée, nécessaire à leur survie

Activités:

Activité	Lieu	Indicateur	cluster/Secteur partenaire	Cible Mi-2014	Cible Fin-2014
Coordination cluster Logistique(*)	Bamako	Nombre des rencontres / problèmes résolus		30part./ 3mois	
Espace d'entreposage cluster Logistique (*)	Nord Mali	Volume / partenaire / mois		30part./ 3mois	
Prêt d'unités de stockages mobiles cluster Logistique (*)	Nord Mali	Nombre de partenaires assisté / Nombre d'unités prêtées et durée		Nombre de partenaires assistés Nombre de mois cumulés de prêt	
Mise à jour du LCA (*)	Mali	Production et mise en ligne fin Mars		Production du document dans les délais	
Service aérien humanitaire Coordination	Bamako	Nombre de rencontres du comité des utilisateurs / participant		4 ou plus / 45 participants minimum	
Service aérien humanitaire Fourniture du service vol planifié	Nord Mali	Nombre de passagers transportés Taux d'occupation		1 500 / mois 75%	
Service aérien humanitaire Rentabilisation des contrats avion	Mali	Taux d'utilisation des contrats minimum (heures garanties)		100%	
Service aérien humanitaire Transport de cargo léger et/ou sensible	Nord Mali	Tonnages transporté		50t	
Service aérien humanitaire Evacuation sanitaire ou sécuritaire	Nord Mali	Taux de couverture de la demande		100%	

(*) Les activités 1 à 4 ne sont pas prises en compte dans le montant du budget cité plus haut car elles sont financées au titre du report de 2013. Le logistique cluster ne demande pas de financement pour ses trois mois d'activité en 2014. Les activités deux et trois seront transférées au « service provision » du PAM après le mois de mars 2014 si la fermeture du logistique cluster se confirme

NUTRITION



Agence chef de file : UNICEF

Coordonnées de la personne de contact : Ilaria Bianchi, ibianchi@unicef.org / clusternutritionmali@hotmail.fr



ENFANTS EN BESOIN DE
MICRO NUTRIMENTS
(VITAMINE A) ET DE
DEPARASITAGE

3,3 millions
d'enfants de 6-
59 mois



ENFANTS EN BESOIN DE
PRISE EN CHARGE
NUTRITIONNELLE

136 000 enfants
de 6-59 mois
Malnutris
Aiguës Sévères



ENFANTS EN BESOIN DE
PRISE EN CHARGE
NUTRITIONNELLE

360 000 enfants
de 6-59 mois
Malnutris
Aiguës Modérés



FEMMES ENCEINTES ET
ALLAITANTES EN BESOIN
DE PRISE EN CHARGE
NUTRITIONNELLE

87 000 FEFA
Malnutries
Aiguës

ENFANTS 6-23 EN BESOIN
DE BLANKET FEEDING
126 000 enfants de 6-23
mois **VULNÉRABLES**

FEMMES ENCEINTES ET
ALLAITANTES EN BESOIN
DE BLANKET FEEDING
105 000 FEFA vulnérables



ENFANTS CIBLÉS

2,7 millions
d'enfants de 6-
59 mois



ENFANTS CIBLÉS

107 000
enfants de 6-
59 mois
Malnutris
Aiguës
Sévères



ENFANTS CIBLÉS

252 000
enfants de 6-
59 mois
Malnutris
Aiguës
Sévères



PERSONNES CIBLÉES

51 000 FEFA
Malnutries
Aiguës



ENFANTS CIBLÉS

100 000 enfants de 6-23
mois **vulnérables**



PERSONNES CIBLÉES

50 000 FEFA vulnérables



COÛTS (\$ US)

66 683 932



NOMBRE DE PARTENAIRES

16

Les prévalences de malnutrition sont très élevées dans les régions du Sahel depuis au moins une décennie, quelle que soit la période de l'année, et quels que soient la qualité et le niveau des récoltes

agricoles. Cette situation déjà alarmante est aggravée au Mali par une insécurité alimentaire chronique, des catastrophes naturelles récurrentes (*inondations, sécheresses, etc.*), des flambées épidémiques localisées mais aussi par des aléas conjoncturels tels que le conflit et les mouvements de populations qui ont affecté le pays, et particulièrement les trois régions septentrionales, en 2012 et 2013.

En 2014 au Mali, au moins 865 000 enfants âgés de 6 à 59 mois seront affectés par un retard de croissance (*malnutrition chronique*) affectant irrémédiablement leur développement cognitif et physique, et au moins 496 000 autres enfants de la même tranche d'âge souffriront de malnutrition aiguë ainsi que près de 87 000 femmes enceintes et allaitantes.

Ainsi, pour briser le cercle vicieux de la malnutrition au Mali, des interventions d'envergure doivent être déployées sur les court, moyen et long termes. De manière concomitante, et en collaboration avec des acteurs de différents secteurs, il s'agit d'assurer la prévention, la détection et le traitement des cas de malnutrition aiguë tout en travaillant sur les facteurs structurels - nombreux et complexes - de cette pathologie à travers le renforcement des capacités de résistance aux chocs des communautés et la consolidation des acquis du système national en la matière.

OBJECTIF STRATÉGIQUE N°1 : Recueillir les données sur les risques et les vulnérabilités, les analyser et intégrer les résultats dans la programmation humanitaire et de développement

Priorité Humanitaire Commune: Malnutrition

Activités	Lieu	Indicateurs	cluster Partenaire	Cibles Mi-2014	Cibles Fin-2014
Soutenir la tenue d'une enquête Nutritionnelle SMART	8 Régions DS de Bamako	Nombre de régions couvertes par une enquête nutritionnelle et pour lesquelles la prévalence de la malnutrition (<i>toutes formes</i>) chez les enfants de moins de 5 ans et les femmes est connue	-	NA	8 Régions + DS de Bamako
Soutenir la tenue d'une enquête de couverture	8 Régions DS de Bamako	Nombre de régions couvertes par l'enquête de couverture	-	-	8 Régions + DS de Bamako
Fournir un appui technique et financier aux Equipes Cadres de DS pour assurer l'analyse, la transmission et la compilation régulière des données de dépistage et de prise en charge nutritionnelle de routine	63 DS	<p>Nombre d'Equipes Cadres de DS (ECDS) soutenues par un partenaire ONG</p> <p>Nombre et % d'Equipes Cadres de DS (ECDS) réalisant la compilation hebdomadaire des données nutritionnelles et les transmettant effectivement au niveau National</p> <p>Nombre et % d'Equipes Cadres de DS (ECDS) réalisant la compilation mensuelle des données nutritionnelles et les transmettant effectivement au niveau National</p>	-	<p>80% des 63 DS (<i>soit 50 ECDS</i>) bénéficiant d'un soutien de partenaires ONG</p> <p>63</p> <p>63</p>	<p>90% des 63 DS (<i>soit 57 ECDS</i>) bénéficiant d'un soutien de partenaires ONG</p> <p>63</p> <p>63</p>
Fournir un appui technique et financier aux Autorités Sanitaires Nationales pour renforcer le système d'information nutritionnelle	National	<p>Nombre de séances de travail tenues avec la DN pour l'analyse des données</p> <p>Nombre et % de Points Focaux Nutrition de DRS</p>	-	<p>2 séances de travail tenues avec la DN</p> <p>25% des 72 Points Focaux</p>	<p>4 séances de travail tenues avec la DN</p> <p>50% des 72 Points Focaux Nutrition de</p>

Activités	Lieu	Indicateurs	cluster Partenaire	Cibles Mi-2014	Cibles Fin-2014
<i>(rapportage mensuel et hebdomadaire)</i>		et de DS équipés en matériel (<i>informatique, internet, RAC, téléphonie mobile, etc.</i>) nécessaires pour l'analyse, la transmission et compilation des données nutritionnelles		Nutrition de DRS et de DS équipés en matériel (<i>informatique, internet, RAC, téléphonie mobile, etc.</i>)	DRS et de DS équipés en matériel (<i>informatique, internet, RAC, téléphonie mobile, etc.</i>)
		Les indicateurs nutritionnels (<i>AEN et PECIMA</i>) sont intégrés dans les formats RTA		Les indicateurs nutritionnels (<i>AEN et PECIMA</i>) sont intégrés dans les formats RTA	Les formats RTA révisés sont disséminés dans les 8 régions et 63 DS
Mener des analyses conjointes WASH et Nutrition sur les facteurs aggravants liés aux maladies hydriques	Régions de Koulikoro, Gao, Ségou, Kayes, Mopti, Tombouctou et DS de Bamako	Nombre de DS bénéficiant d'une analyse conjointe WASH in NUT	WASH	-	23 Districts Sanitaires avec un FARDEAU MAG supérieur à 10 000 cas attendus
Soutenir techniquement et financièrement le fonctionnement d'entités étatiques de coordination sectorielle en vue d'un meilleur échange d'information et d'une meilleure coordination	8 Régions	Nombre d'entités étatiques de coordination fonctionnelle au niveau national	Santé WASH SA	1 entité étatique de coordination fonctionnelle au niveau national	1 entité étatique de coordination fonctionnelle au niveau national
		Nombre d'entités étatiques de coordination fonctionnelles au niveau régional		9 entités étatiques de coordination en région sont fonctionnelles	9 entités étatiques de coordination en région sont fonctionnelles
		Nombre de réunions organisées au niveau national		6 réunions organisées au niveau National	12 réunions organisées au niveau national
		Nombre de réunions organisées au niveau régional		6 réunions de coordination organisées au niveau régional	12 réunions de coordination organisées au niveau régional
		Nombre de PV de réunions partagés au niveau national		6 PV partagés au niveau national	12 PV partagés au niveau national
		Nombre de PV de réunions partagés au niveau régional		6 PV partagés par le niveau régional	12 PV partagés par le niveau régional

Priorité Humanitaire Commune : Insécurité Alimentaire

Activités	Lieu	Indicateurs	cluster Partenaire	Cibles Mi-2014	Cibles Fin-2014
Mener des analyses conjointes désagrégées au niveau Région et DS	National	Nombre de séances conjointes de travail tenues	SA	2 séances de travail tenues	4 séances de travail tenues

Activités	Lieu	Indicateurs	cluster Partenaire	Cibles Mi-2014	Cibles Fin-2014
sur les risques nutritionnels liés au niveau de vulnérabilité d'insécurité alimentaire en vue de mieux orienter la réponse		Nombre de rapports conjoints d'analyses élaborés au niveau national et diffusés		2 rapports conjoints d'analyses produits et diffusés	4 rapports conjoints d'analyses produits et diffusés
Soutenir la concertation entre les acteurs Nutrition et Sécurité Alimentaire dans le cadre de la capitalisation des analyses et des expériences	National	Nombre d'atelier national conjoint tenu	SA	-	1 atelier national conjoint tenu
Assurer la tenue d'enquête EFSA (<i>Emergency Food Security Assessment</i>)	8 Régions	Nombre de régions couvertes par l'enquête EFSA	SA	NA	5

Priorité Humanitaire Commune : Epidémies

Activités	Lieu	Indicateurs	cluster Partenaire	Cibles Mi-2014	Cibles Fin-2014
Mener des analyses conjointes sur les risques et vulnérabilités nutritionnels liés aux épidémies de rougeole, de paludisme et de choléra en vue de mieux préparer et orienter la réponse en cas de confirmation épidémique	National Régional Districts Sanitaires	Nombre de séances de travail conjointes tenues au niveau National Nombre de DS et de régions à risques couverts par une analyse conjointe Santé/ Nutrition Nombre de rapports conjoints d'analyses élaborés au niveau national et diffusés	Santé WASH	2 séances de travail tenues NA 2 rapports conjoints produits au niveau national et diffusés	4 séances de travail tenues NA 4 rapports conjoints produits au niveau national et diffusés

Priorité Humanitaire Commune : Conflits & Mouvements de Populations

Activités	Lieu	Indicateurs	cluster Partenaire	Cibles Mi-2014	Cibles Fin- 2014
Assurer la mise à jour de l'évaluation sur la fonctionnalité des structures de santé dans le cadre du retour des PDIs	3 Régions Nord 3 DS de Mopti (<i>Douentza, Tenenkou, Youwarou</i>)	% de Centres de Santé évalués	Santé WASH		257 structures de santé évaluées

Priorité Humanitaire Commune : Catastrophes Naturelles

Activités	Lieu	Indicateurs	cluster Partenaire	Cibles Mi-2014	Cibles Fin-2014
Mener des analyses conjointes sur les risques et vulnérabilités nutritionnels liés aux catastrophes naturelles (inondations) en vue de mieux orienter la réponse	National Régiona	Nombre de séances de travail conjointes entre Acteurs Santé, Acteurs WASH et Acteurs Nutrition au niveau National Nombre de DS et de Régions à risques couverts par une analyse conjointe	Santé WASH	1 séance de travail NA	2 séances de travail 8 régions

Activités	Lieu	Indicateurs	cluster Partenaire	Cibles Mi-2014	Cibles Fin-2014
		Santé-WASH-Nutrition			
		Nombre de rapports d'analyses conjointes produits au niveau National et diffusés		1 rapport d'analyse produit et diffusé	2 rapports d'analyses produits et diffusés

OBJECTIF STRATÉGIQUE N°2 : Soutenir les populations vulnérables à mieux faire face aux chocs en répondant aux signaux d'alerte de manière anticipée, réduisant la durée du relèvement post-crise et renforçant les capacités des acteurs nationaux

Priorité Humanitaire Commune: Malnutrition

Activités	Lieu	Indicateurs	cluster Partenaire	Cibles Mi-2014	Cibles Fin-2014
Soutenir l'élaboration d'un plan de contingence nutritionnelle	National	Élaboration d'un plan de contingence nutritionnelle	Santé WASH	-	Un plan de contingence nutritionnelle est élaboré, validé et diffusé
Prépositionner des stocks de contingence nutritionnelle dans les DS et Régions	8 Régions 63 DS	Nombre de Régions détenant un stock de contingence nutritionnelle	-	8 Régions	8 Régions
		Nombre de DS détenant un stock de contingence nutritionnelle		63 DS	63 DS
Former les agents de santé sur le protocole révisé de PECIMA	Régions de Tombouctou et Kidal	Nombre d'agents de santé formés	-	250 (soit 100%) agents de santé sont formés	-
Recycler les agents de santé sur le protocole révisé de PECIMA	63 DS	Nombre d'agents de santé recyclés	-	NA	NA
Former les partenaires Nutrition sur la stimulation psychocognitive des enfants MAS	National	Nombre de partenaires institutionnels et opérationnels formés	Éducation		90% des partenaires assurant le suivi de la prise en charge de la MAS sont formés
		Nombre de partenaires intégrant la stimulation psycho-cognitive dans leur programme PECIMA			50% des partenaires formés ont intégré la stimulation psychocognitive dans leurs activités de PECIMA
Déployer des activités de supplémentation alimentaire (<i>type Blanket Feeding</i>) en faveur des enfants de 6-59 mois et des FEFA	3 Régions Nord	Nombre d'enfants de 6-23 mois recevant une ration complémentaire (filles/garçons)	SA		100 000 enfants de 6-23 mois
		Nombre d'enfants de 6-59 mois recevant une ration complémentaire		-	-

Activités	Lieu	Indicateurs	cluster Partenaire	Cibles Mi-2014	Cibles Fin-2014
		(filles/garçons)			
		Nombre de FEFA recevant une ration complémentaire			50 000 FEFA
Soutenir les activités de promotion de l'allaitement maternel (<i>Groupes de soutien ANJE, Mamans Lumières, etc.</i>)	63 DS 1 309	Nombre de groupes de promotion de l'allaitement maternel mis en place	-	NA	NA
		Nombre de groupes de promotion de l'allaitement maternel fonctionnels		NA	NA
Soutenir la tenue des Semaines d'Intensification des Activités de Nutrition (SIAN) au niveau national	National 8 régions + DS de Bamako – Soit 63 DS	Nombre de régions et de DS couverts par les 2 tours annuels de SIAN	-	8 régions + DS de Bamako – Soit 63 DS	8 régions + DS de Bamako – Soit 63 DS
		% d'enfants de 6-59 mois supplémentés en vitamine A / Nombre d'enfants de 6-59 mois ciblés		90% des cibles d'enfants de 6-59 mois sont supplémentés en Vitamine A	90% des cibles d'enfants de 6-59 mois sont supplémentés en Vitamine A
		Nombre d'enfants de 12-59 mois déparasités / Nombre d'enfants de 12-59 mois ciblés		90% des cibles d'enfants de 12-59 mois sont déparasités	90% des cibles d'enfants de 12-59 mois sont déparasités
		Nombre de de FPPI (<i>Femmes en Post Partum Immédiat</i>) supplémentées en vitamine A et déparasitées / Nombre de FPPI ciblées		85% des cibles FPPI (<i>Femmes en Post Partum Immédiat</i>) sont supplémentées en vitamine A et déparasitées	85% des cibles FPPI (<i>Femmes en Post Partum Immédiat</i>) sont supplémentées en vitamine A et déparasitées

Priorité Humanitaire Commune : Insécurité Alimentaire

Activités	Lieu	Indicateurs	cluster Partenaire	Cibles Mi-2014	Cibles Fin-2014
Mettre en place des activités d'Information, Éducation et Communication (IEC) sur la reconnaissance des signes de malnutrition, les AEN, et l'ANJE	Régions et DS identifiés en phase d'insécurité alimentaire (3 à 5)	Nombre de personnes sensibilisées (femmes/hommes)	SA	-	100% des bénéficiaires d'activités de Sécurité Alimentaire

Priorité Humanitaire Commune : Epidémies

Activités	Lieu	Indicateurs	cluster Partenaire	Cibles Mi-2014	Cibles Fin-2014
Mener une analyse conjointe des capacités de réponses des services techniques (<i>DRS</i>) dans les zones à haut risque d'épidémies de choléra et de paludisme en vue d'orienter les plans de réponse d'urgence	National	Nombre d'analyses conjointes menées	Santé	-	1 analyse conjointe

Priorité Humanitaire Commune : Conflits & Mouvements de Populations

Activités	Lieu	Indicateurs	cluster Partenaire	Cibles Mi-2014	Cibles Fin-2014
Réhabiliter les UREN identifiés comme endommagés	4 DS de Gao 4 de Kidal 5 DS de Tbkt 3 DS de Mopti	Nombre d'UREN ayant bénéficiés de réhabilitation	Santé WASH	-	100% des UREN identifiés comme endommagés sont réhabilités

Priorité Humanitaire Commune : Catastrophes Naturelles

Activités	Lieu	Indicateurs	cluster Partenaire	Cibles Mi-2014	Cibles Fin-2014
Mettre en place des activités d'Information, Éducation et Communication (IEC) sur la reconnaissance des signes de malnutrition, les AEN, et l'ANJE	Zones à forte incidences de catastrophe naturelles	Nombre de DS couverts	Santé WASH	-	100% des DS situés dans des zones à forte incidence de catastrophes naturelles

OBJECTIF STRATÉGIQUE N°3 : Fournir aux personnes en situation d'urgence une assistance coordonnée et intégrée, nécessaire à leur survie

Priorité Humanitaire Commune : Malnutrition

Activités	Lieu	Indicateurs	cluster Partenaire	Cibles Mi-2014	Cibles Fin-2014
Approvisionner les UREN en intrants nutritionnels, médicaments, matériels anthropométriques et équipements	63 DS 1 309 UREN	Nombre de CSCOMs ayant enregistré une rupture Nombre de DS ayant enregistré une rupture	-	-	0 (Aucune rupture au niveau CSCOM/ an) 0 (Aucune rupture au niveau DS / an)
Réaliser des supervisions formatives conjointes avec les Equipes Cadre du DS	63 DS	Nombre de DS bénéficiant d'une supervision formative conjointe	-	1 supervision par DS soutenu par un partenaire ONG	2 supervisions par DS soutenu par un partenaire ONG
Réaliser des supervisions formatives conjointes avec la DN et/ou les Equipes Cadres des DS et des DRS	8 Régions 63 DS	Nombre et % de DS bénéficiant d'une supervision formative conjointe	-	25% des 63 DS (soit 17 DS) sont supervisés	50% des 63 DS (soit 34 DS) sont supervisés
Dépister les enfants de 6-59 mois et les FEFA	National	% d'enfants de 6-59 mois (filles/garçons) dépistés % de FEFA dépistées	-	-	70% des enfants de 6-59 mois dépistés 50% des FEFA dépistées
Référencer les cas d'enfants de 6-59 mois et de FEFA dépistés malnutris aiguë vers les UREN	National	% d'enfants de 6-59 mois (filles/garçons) référés admis en URENI, URENAS, URENAM % de FEFA référées et admises en UREN	-	-	70% des enfants de 6-59 mois référés sont admis en UREN 70% des FEFA référées sont admises en UREN
Traiter les cas de Malnutrition Aiguë Sévère (MAS)	National	Nombre de nouvelles admissions d'enfants de 6-59 mois	-	-	80% des enfants de 6-59 mois attendus en MAS sont admis

Activités	Lieu	Indicateurs	cluster Partenaire	Cibles Mi-2014	Cibles Fin-2014
		(filles/garçons) Nombre de guéris Nombre d'abandons Nombre de décès			en URENAS/URENI Taux de guérisons > 75% Taux d'abandons < 15% Taux de décès < 10%
Traiter les cas de Malnutrition Aiguë Modérée (MAM)	National	Nombre de nouvelles admissions d'enfants de 6-59 mois (filles/garçons) et FEFA Nombre de guéris Nombre d'abandons Nombre de décès	-	-	70% des enfants de 6-59 mois et 80% des FEFA attendus en MAM sont admis en URENAM Taux de guérisons > 75% Taux d'abandons < 15% Taux de décès < 10%
Assurer la stimulation psychocognitive des enfants MAS	National	Nombre de couples mères-enfants ayant bénéficiés d'activités de stimulation psychocognitive Nombre d'enfants admis en URENI	cluster Éducation	-	90% des couples mères-enfants admis en URENI bénéficient d'au moins 1 séance de stimulation psychocognitive

Priorité Humanitaire Commune : Insécurité Alimentaire

Activités	Lieu	Indicateurs	Cluster Partenaire	Cibles Mi-2014	Cibles Fin-2014
Réaliser des évaluations nutritionnelles rapides	Zones en PHASE 4 à 5 de la Classification d'insécurité alimentaire	% de zones affectées couvertes par une évaluation rapide nutritionnelle	SA	-	100%
Assurer des dépistages auprès des enfants de 6-59 mois et des FEFA	Zones en PHASE 4 à 5 de la Classification d'insécurité alimentaire	Nombre d'enfants de 6-59 mois (filles/garçons) dépistés / Nombre total d'enfants de 6-59 mois Nombre de FEFA dépistées / Nombre total de FEFA de 6-59 mois	SA		70% des enfants de 6-59 mois dépistés 50% des FEFA dépistées
Déployer des activités de Blanket Feeding avec ration de protection	3 Régions Nord	Nombre d'enfants de 6-59 mois recevant une ration complémentaire (filles/garçons) Nombre de FEFA recevant une ration complémentaire	SA		- 100 000 enfants de 6-23 mois 50 000 FEFA

Priorité Humanitaire Commune : Epidémies

Activités	Lieu	Indicateurs	Cluster Partenaire	Cibles Mi-2014	Cibles Fin-2014
Réaliser des évaluations nutritionnelles rapides	Zones avec épidémie de Rougeole, Paludisme ou de Choléra	% de zones déclarées ayant bénéficié d'évaluations nutritionnelles rapides	Santé	-	100%

Activités	Lieu	Indicateurs	Cluster Partenaire	Cibles Mi-2014	Cibles Fin-2014
	déclarée				
Assurer des dépistages de masse auprès des enfants de 6-59 mois et des FEFA	Zones avec épidémie de Rougeole, Paludisme ou de Choléra déclarée	Nombre de zones déclarées ayant bénéficié d'activités de dépistage de masse Nombre et % d'enfants de 6-59 mois (Filles/garçons) dépistés Nombre et % de FEFA dépistés	Santé	-	50% des enfants de 6-59 mois dépistés 30% des FEFA dépistées dans les zones affectées
Référencer les cas d'enfants et de FEFA malnutris aiguë dépistés vers les UREN	Zones avec épidémie de Rougeole, Paludisme ou de Choléra déclarée	% d'enfants de 6-59 mois (Filles/garçons) référés admis en UREN % de FEFA référées et admises en UREN	Santé	-	70% des enfants de 6-59 mois référés sont admis en UREN 70% des FEFA référées sont admises en UREN
Traiter les cas de Malnutrition Aiguë Sévère (MAS)	Zones avec épidémie de Rougeole ou Choléra déclarée	Nombre de nouvelles admissions d'enfants de 6-59 mois (Filles/garçons) Taux de guérisons Taux d'abandons Taux de décès	-	-	80% des enfants de 6-59 mois attendus en MAS sont admis en URENAS/URENI Taux de guérisons > 75% Taux d'abandons < 15% Taux de décès < 10%
Traiter les cas de Malnutrition Aiguë Modérée (MAM)	Zones avec épidémie de Rougeole ou Choléra déclarée	Nombre de nouvelles admissions d'enfants de 6-59 mois (Filles/garçons) et FEFA Taux de guérisons Taux d'abandons Taux de décès	-	-	70% des enfants de 6-59 mois et 80% des FEFA attendus en MAM sont admis en URENAM Taux de guérisons > 75% Taux d'abandons < 15% Taux de décès < 10%

Priorité Humanitaire Commune : Conflits & Mouvements de Populations

Activités	Lieu	Indicateurs	Cluster Partenaire	Cibles Mi-2014	Cibles Fin-2014
Réaliser des évaluations nutritionnelles rapides	Zones de mouvements et/ou de retours enregistrant un nombre de personnes déplacées ou retournées < 20%	% de zones ayant fait l'objet d'une évaluation nutritionnelle rapide	-	-	100%
Mener des diagnostics rapides conjoints sur les capacités des réponses des structures sanitaires	Zones de mouvements et/ou de retours enregistrant un nombre de personnes déplacées ou retournées < 20%	% de structures de santé ayant fait l'objet d'un diagnostic conjoint	Santé WASH	-	100%
Assurer des dépistages de masse auprès des enfants de 6-59 mois et des FEFA	Zones de mouvements et/ou de retours enregistrant un nombre de personnes	Nombre de zones couvertes par les dépistages de masse Nombre d'enfants de 6-59 mois	-	-	50% des enfants de 6-59 mois dépistés

Activités	Lieu	Indicateurs	Cluster Partenaire	Cibles Mi-2014	Cibles Fin-2014
	déplacées ou retournées < 20%	(Filles/garçons) dépistés Nombre de FEFA dépistées			30% des FEFA dépistées dans les zones affectées
Référencer les cas d'enfants et de FEFA malnutris aiguë dépistés vers les UREN	Zones de mouvements et/ou de retours enregistrant un nombre de personnes déplacées ou retournées < 20%	% d'enfants de 6-59 mois (Filles/garçons) référés admis en UREN % de FEFA référées et admises en UREN	-	-	70% des enfants de 6-59 mois référés sont admis en UREN 70% des FEFA référées sont admises en UREN
Traiter les cas de Malnutrition Aiguë Sévère (MAS)	Zones de mouvements et/ou de retours enregistrant un nombre de personnes déplacées ou retournées < 20%	Nombre de nouvelles admissions d'enfants de 6-59 mois (Filles/garçons) Taux de guérisons Taux d'abandons Taux de décès	-	-	80% des enfants de 6-59 mois attendus en MAS sont admis en URENAS/URENI Taux de guérisons > 75% Taux d'abandons < 15% Taux de décès < 10%
Traiter les cas de Malnutrition Aiguë Modérée (MAM)	Zones de mouvements et/ou de retours enregistrant un nombre de personnes déplacées ou retournées < 20%	Nombre de nouvelles admissions d'enfants de 6-59 mois (Filles/garçons) et FEFA Taux de guérisons Taux d'abandons Taux de décès			70% des enfants de 6-59 mois et 80% des FEFA attendus en MAM sont admis en URENAM Taux de guérisons > 75% Taux d'abandons < 15% Taux de décès < 10%

Priorité Humanitaire Commune : Catastrophes Naturelles

Activités	Lieu	Indicateurs	Cluster Partenaire	Cibles Mi-2014	Cibles Fin-2014
Réaliser des évaluations nutritionnelles rapides	Zones affectées par une catastrophe naturelle (<i>Inondation, Sècheresse, Acridien</i>)	% d'évaluations nutritionnelles rapides réalisées dans les zones affectées	-	-	100%
Diagnostiquer conjointement l'état de fonctionnalité des structures sanitaires	Zones affectées par une catastrophe naturelle (<i>Inondation, Sècheresse, Acridien</i>)	% de structures de santé ayant fait l'objet d'un diagnostic conjoint	Santé WASH	-	100%
Assurer des dépistages de masse auprès des enfants de 6-59 mois et des FEFA	Zones affectées par une catastrophe naturelle (<i>Inondation, Sècheresse, Acridien</i>)	Nombre d'enfants de 6-59 mois (filles/garçons) dépistés Nombre de FEFA dépistées	-	-	50% des enfants de 6-59 mois dépistés 30% des FEFA dépistées dans les zones affectées
Référencer les cas d'enfants et de FEFA malnutris aiguë dépistés vers les UREN	Zones affectées par une catastrophe naturelle (<i>Inondation, Sècheresse, Acridien</i>)	% d'enfants de 6-59 mois (filles/garçons) référés admis en UREN % de FEFA référées et admises en UREN	-	-	70% des enfants de 6-59 mois référés sont admis en UREN 70% des FEFA référées sont admises

Activités	Lieu	Indicateurs	Cluster Partenaire	Cibles Mi-2014	Cibles Fin-2014
Traiter les cas de Malnutrition Aiguë Sévère (MAS)	Zones affectées par une catastrophe naturelle (<i>Inondation, Sècheresse, Acridien</i>)	Nombre de nouvelles admissions d'enfants de 6-59 mois (filles/garçons) Taux de guérisons Taux d'abandons Taux de décès	-	-	en UREN 80% des enfants de 6-59 mois attendus en MAS sont admis en URENAS/URENI Taux de guérisons > 75% Taux d'abandons < 15% Taux de décès < 10%
Traiter les cas de Malnutrition Aiguë Modérée (MAM)	Zones affectées par une catastrophe naturelle (<i>Inondation, Sècheresse, Acridien</i>)	Nombre de nouvelles admissions d'enfants de 6-59 mois (filles/garçons) et FEFA Taux de guérisons Taux d'abandons Taux de décès	-	-	70% des enfants de 6-59 mois et 80% des FEFA attendus en MAM sont admis en URENAM Taux de guérisons > 75% Taux d'abandons < 15% Taux de décès < 10%

PROTECTION



Agence chef de file : UNHCR

Coordonnées de la personne de contact: Saoudatou BAH-MANSARE bahs@unhcr.org



PERSONNES DANS LE BESOIN PDIs

Total : 254 822
120 076 Adultes et
134 746 d'enfants



RAPATRIÉS (RÉFUGIÉS RETOURNÉS)

Total : 33 271¹⁰



POPULATIONS NON DEPLACÉES AU NORD (Y INCLUS LES CERCLES DE DJENNE ET DOUENTZA)

Total : 1 194 177
506 819 Adultes et
687 358 d'enfants



AUTRES POPULATIONS VULNÉRABLES

Total : 748 249
351 677 Adultes et
396 572 d'enfants



PERSONNES CIBLÉES PDIs CIBLÉS (y compris PDIs retournés)

Total : 152 894⁹
Adultes : 72 047
Enfants : 80 847



RAPATRIÉS CIBLÉS (RÉFUGIÉS RETOURNÉS)

Total : 19 963
Hommes : 4 571
Femmes : 4 931
Enfants : 10,461



POPULATIONS NON DEPLACÉES AU NORD (Y INCLUS LES CERCLES DE DJENNE ET DOUENTZA)

Total : 597 089
253 410 Adultes et
343 679 d'enfants



AUTRES POPULATIONS VULNÉRABLES

Total : 374 125
175 839 Adultes et
198 286 d'enfants¹¹



COÛTS (\$ US)

59 651 018



NOMBRE DE PARTENAIRES

61

Stratégie de mise en œuvre

La stratégie du cluster Protection, qui fait partie intégrante du plan de réponse stratégique national (SRP), se fonde sur l'analyse des besoins humanitaires prioritaires (HNO) des interventions mises en œuvre et des résultats atteints en 2013 ainsi que sur les développements survenus depuis les incidents de Kidal (mai 2014), les principales difficultés rencontrées et les leçons apprises sur cette

⁹ Ce chiffre correspond à 60% des PDIs

¹⁰ Ce chiffre correspond à l'addition du chiffre de projection de rapatriement de réfugiés pour 2014 (19 000) et du chiffre de rapatriés au 31 12 2013 (14 271). Les projections de rapatriement de réfugiés de début de l'année (32 000) ont été revues à la baisse lors de la révision de mi-parcours suite aux événements de Kidal

¹¹ Pour éviter les duplications avec les populations non déplacées au nord, sont exclues de ce chiffre les populations des régions de Tombouctou, Gao, Kidal et les cercles de Douentza et Djenne (région de Mopti)

année de programmation, et bien entendu sur les scénarii de planification les plus probables incluant les événements clés attendus d'ici la fin de l'année 2014, soit pour rappel :

- La normalisation politique et la restauration progressive de l'Autorité de l'État dans le nord ;
- La persistance d'une situation sécuritaire volatile, particulièrement au nord et à certains postes frontaliers;
- L'accélération des mouvements de retour des populations vers le nord et un possible revirement continu de cette tendance tel que observé depuis mai 2014;
- La persistance des vulnérabilités des populations

Ces événements clés ont tous une incidence cruciale sur la situation de protection des populations suite aux conflits continus dans le nord du pays et ce depuis l'activation du cluster Protection en avril 2012 en vue d'apporter une réponse humanitaire à cette crise.

A ce jour, la priorité humanitaire principale d'intervention pour le cluster Protection et ses sous clusters ainsi que ses groupes de travail tant au niveau national que régional, demeure la réponse aux besoins persistants de protection générés par les conflits dans le nord du pays. Ceci en prenant en considération le contexte malien et en mettant l'accent sur les préoccupations spécifiques en matière de protection (protection de l'enfance, violences basées sur le genre, présence de mines et Restes Explosifs de Guerre, justice et d'impunité ainsi que des conflits inter et intracommunautaire). Parallèlement, le cluster Protection poursuivra son approche intégrée en prenant en considération les quatre autres priorités humanitaires communes (Insécurité alimentaire, Malnutrition, Épidémies, Catastrophes naturelles), et en particulier les risques et problèmes additionnels de protection que celles-ci peuvent induire.

Le cluster Protection à travers son approche transversale par rapport aux quatre autres priorités humanitaires, visera principalement l'intégration par les autres secteurs, des principes essentiels de protection (intégration du genre, de l'âge et de la diversité...), tant dans l'analyse des besoins (prise en compte de besoins spécifiques de certaines populations par exemple) que dans la réponse (principe de « ne pas nuire », principe de non-discrimination et l'approche basée sur les droits humains i.e. consultation des populations affectées et participation des groupes vulnérables; prévention via des actions conjointes et transversales, système de référence et orientation des personnes dans le besoin vers les services appropriés).

Pour l'ensemble des cinq priorités humanitaires communes, l'approche du cluster Protection s'articule naturellement autour des trois objectifs stratégiques du Plan de Réponse Stratégique Pays, en considérant :

- le manque d'harmonisation des outils pour la collecte et la gestion des données de protection ainsi que l'insuffisance dans le partage des informations impactent la qualité de l'analyse de la situation et des problématiques de protection. Ce problème a constitué l'un des défis majeurs rencontrés jusqu'à la période de la revue à mi-parcours. Pour le reste de l'année et suite au renforcement des capacités de gestion de l'information au sein du cluster ainsi qu'avec l'appui du Global Protection cluster, le cluster Protection renforcera sa stratégie de communication et de gestion de l'information afin d'assurer une planification répondant mieux aux besoins prioritaires des populations affectées conformément à l'objectif stratégique 1.
- la nécessité de lier les objectifs stratégiques n. 2 et 3 (résilience et relèvement précoce / réponse d'urgence) à travers une approche systémique et un renforcement de la collaboration avec les instances gouvernementales nationales et décentralisées, ainsi qu'avec les acteurs du développement, afin de favoriser la capacitation des acteurs locaux, ainsi que le développement et /ou le renforcement de mécanismes et systèmes de protection (institutionnels et communautaires). Ce qui contribuera à favoriser le retour progressif des autorités administratives et judiciaires au nord dans le but de permettre un meilleur accès aux services de base en général et à la justice en particulier.

L'approche ainsi préconisée, qui implique d'apporter une réponse globale aux besoins des populations affectées, requiert des moyens conséquents à l'échelle du pays qui demeurent malheureusement très limités à ce jour. En conséquence, et conformément au HNO Protection, il y a lieu de poursuivre en priorité, pour le reste de l'année, des interventions de protection dans les zones qui ont été définies comme prioritaires en particulier les zones qui ont été directement affectées par le conflit (3 régions du Nord ainsi que quelques cercles des régions de Mopti et de Ségou). De même des interventions spécifiques sont également envisagées dans les zones du Sud dès lors qu'elles

s'intègrent dans l'approche stratégique du cluster Protection (par exemple soutien à la relocalisation ou à l'intégration locale des populations déplacées internes).

Les populations et institutions nationales auront un rôle central à jouer dans la réponse et leur participation et leadership seront essentiels dans le cadre de l'approche de résilience, laquelle s'appuiera sur les ressources existantes et les connaissances locales. Les acteurs du cluster Protection placeront les individus au centre du dispositif et chercheront à renforcer le rôle de l'État. Le développement des capacités tant des individus que de l'État sous-tend ainsi l'ensemble de l'approche de résilience, et ce à tous les niveaux.

Bien que les mouvements de retour des déplacés internes et réfugiés observés dans le premier semestre 2014, aient été affectés depuis les événements de Kidal le cluster Protection participera activement dans la mise en œuvre de la stratégie de solutions durables de l'Équipe Humanitaire Pays. À cet effet, le cluster Protection procédera à la sensibilisation des communautés des zones d'origine au retour des personnes déplacées et au développement des outils pour faciliter l'accès aux informations sur les conditions prévalant dans les lieux d'origine afin de leur permettre de prendre une décision non seulement librement consentie mais en toute connaissance de cause.

En outre, le monitoring des retournés et rapatriés, le plaidoyer pour un retour durable, l'assistance au retour notamment pour les extrêmes vulnérables, et les activités de cohésion sociale feront également l'objet d'une attention particulière de la part du cluster Protection tout en encourageant les autorités et autres parties prenantes, à mettre en place des mesures garantissant les conditions nécessaires pour un retour dans la sécurité et la dignité. Un accent particulier sera mis sur les actions de cohésion sociale afin de renforcer le dialogue et l'entente entre les communautés retournées et les populations hôtes.

OBJECTIF STRATÉGIQUE N°1 : Recueillir les données sur les risques et les vulnérabilités, les analyser et intégrer les résultats dans la programmation humanitaire et de développement.

Activités transversales aux cinq priorités humanitaires communes

Activité	Lieu	Indicateur	cluster/Secteur partenaire	Cible Mi-2014	Cible Fin-2014
Assurer l'intégration des principes de protection, inclus Age, Genre et Diversités dans tous les secteurs de la réponse humanitaire	Niveau national	Nombre de secteurs sensibilisés	Tous secteurs Inter cluster WASH	2	4
		Nombre de stratégies ou plans d'action sectoriels prenant en compte les principes de Protection	SANTE ABRIS Sécurité Alimentaire	2	4
Sensibilisation et formation au principe « <i>Do no harm</i> »		Nombre d'hommes et de femmes formés		50	100
Assurer la formation des membres des autres Clusters sur la prise en compte des besoins spécifiques des plus vulnérables					
Former les enquêteurs des autres secteurs sur l'intégration des principes de protection dans leurs évaluations et analyses	National	Nombre d'enquêteurs d'autres secteurs formés	Tous secteurs Inter cluster WASH SANTE ABRIS Alimentaire		20
Assurer la participation des agents formés sur les principes de protection et/ou des agents de protection, dans les équipes		Pourcentage d'évaluations multisectorielles conduites par une équipe intégrant des agents de		30% des évaluations multisectorielles conduites	60% des évaluations multisectorielles conduites

Activité	Lieu	Indicateur	cluster/Secteur partenaire	Cible Mi-2014	Cible Fin-2014
d'évaluations multisectorielles		protection ou des agents formés sur les principes de protection			
Renforcer les capacités d'identification et de référencement des victimes de mines et REG (Restes Explosifs de Guerre)	Régional (Mopti, Gao, Tombouctou, Ségou, Kidal)	Nombres de personnes formées à l'identification et au référencement des victimes de mines et REG (Restes Explosifs de Guerre)	Santé Agents de Sécurité	35 personnes formées	70 personnes formées

Priorité Humanitaire Commune #1 Conflits

Activité	Lieu	Indicateur	Cluster/secteur partenaire	Cible Mi-2014	Cible Fin-2014
Analyse des cadres institutionnels nationaux et régionaux de protection des droits de l'Homme, de VBG et de protection de l'enfance	Niveau national et régional	-Nombre de rapports d'analyses produits et disséminés		1	3
Cartographie et analyse de la vulnérabilité des communautés vivant dans les zones touchées par le conflit en mettant l'accent sur les risques et l'impact sur la protection des garçons, des filles, des femmes et des personnes à besoins spécifiques	Régions du nord, Mopti et Ségou	-Nombre de cartographie de vulnérabilité ou de rapports d'analyse produits		3	6
Mise en place de systèmes/mécanismes de monitoring de Protection, VBG et PE, y inclus Monitoring des violations des droits humains, MRM et MARA, etc.	Niveau national et régional	Un système de monitoring est mis en place Nombre de déplacées internes, retournés et rapatriés suivis (monitoring de protection) Nombre de personnes formées sur les PONs			Oui 301 093 60
Analyse de l'impact du conflit sur la situation de protection de populations spécifiques, y inclus les populations nomades et les minorités à risques	Mopti, Tombouctou, Gao, Kidal	Nombre de rapports d'analyse	Tous les secteurs1 Éducation et sécurité alimentaire		2
Élaboration d'une stratégie de plaidoyer Protection, y inclus VBG et PE, sur la base des preuves et analyses relatives aux problématiques identifiées et mise en œuvre d'actions de plaidoyer pour assurer le respect des droits des personnes et la protection des plus vulnérables,	Zones affectées par le conflit	Stratégie de plaidoyer (oui/ non) Nombre de documents de plaidoyer Nombre d'actions de plaidoyer organisées		Selon besoins	Selon besoins
Suivi des mouvements	Niveau national	Nombre de rapport et		8	16

Activité	Lieu	Indicateur	Cluster/secteur partenaire	Cible Mi-2014	Cible Fin-2014
internes et transfrontaliers de populations (données désagrégées par sexe et Age), y compris les mouvements de retours des PDI et réfugiés, en partenariat avec le gouvernement		périodicité Nombre de personnes déplacées internes suivies (mouvements de population)			151, 150
Évaluation participative périodique	Dans les régions du Nord	Nombre d'évaluations réalisées		3 évaluations	6 évaluations
Profilage des villages		Nombre des rapports de profilage Nombre de villages évalués pour le profilage		6 rapports 85 villages	12 rapports 175 villages

OBJECTIF STRATÉGIQUE N°2 : Soutenir les populations vulnérables à mieux faire face aux chocs en répondant aux signaux d'alerte de manière anticipée, réduisant la durée du relèvement post-crise et renforçant les capacités des acteurs nationaux.

Activités transversales aux cinq priorités humanitaires communes

Activité	Lieu	Indicateur	cluster/secteur partenaire	Cible Mi-2014	Cible Fin-2014
Assurer l'intégration des principes de protection, inclus Age, Genre et Diversités dans tous les secteurs de la réponse humanitaire	Niveau national	-Nombre de secteurs sensibilisés	Tous secteurs Inter cluster WASH	2	4
		-Nombre de stratégie ou plans d'action sectoriels prenant en compte les principes de protection	SANTE ABRIS Sécurité Alimentaire	2	4
Sensibilisation et formation au principe « <i>Do no harm</i> »					
Assurer la formation des membres des autres clusters sur la prise en compte des besoins spécifiques des plus vulnérables		-Nombre d'hommes et de femmes formés		50	100
Contribuer à l'élaboration d'un plan de contingence pour la préparation à l'urgence sur la base d'une approche participative	Niveau national et régional	Nombre de réunions préparatoires avec les communautés pour l'élaboration du plan de contingence	Tous les secteurs (WASH, Abris, Santé, en priorité) et Protection Civile	6 sessions	12 sessions
		Plan de contingence finalisé (oui/non)		oui	oui

Priorité Humanitaire Commune #1 Conflits

Activité	Lieu	Indicateur	Cluster/secteur partenaire	Cible Mi-2014	Cible Fin-2014
Organiser des actions de Renforcement de capacités dans le secteur de la Protection, VBG, PE	Niveau national et régional	-Nombre de sessions de formations réalisées		30 sessions de formations	60 sessions de formation

Activité	Lieu	Indicateur	Cluster/secteur partenaire	Cible Mi-2014	Cible Fin-2014
		-Nombre d'hommes et de femmes formés		600 personnes (300 femmes/ 300 hommes)	1 200 personnes (600hommes/ 600 femmes)
Redynamiser et / ou renforcer les mécanismes et systèmes de protection communautaires (appui psychosocial, centres communautaires, maisons des femmes)	Régions du Nord	Nombre de mécanismes soutenus et fonctionnels		30 mécanismes	60 mécanismes
Assurer la formation de membres de la communauté sur les problématiques de protection et les systèmes de référence (pour divers types de vulnérabilités et abus)		Nombre d'hommes et de femmes formés		60 (30 hommes/ 30 femmes)	120 (60 femmes/ 60 hommes)
Mettre en place des AGR et Appuyer la réintégration socio-économique des personnes affectées et à risque	National	Nombre de bénéficiaires appuyés (par sexe)	Relèvement et Résilience cluster sécurité alimentaire	Selon besoins	Selon besoins
Préparer les communautés des zones d'origine au retour des personnes déplacées internes et réfugiés	Zones de retour	Nombre de supports de sensibilisation développés et disséminés		4	8
Plaidoyer et appui technique en faveur de l'amélioration des standards, du cadre légal et des politiques spécifiques au secteur de la Protection, inclus VBG et PE	Niveau national et régional	Nombre de politiques / documents stratégiques ayant bénéficié d'un appui		2	4
Appui aux institutions gouvernementales, pour l'amélioration de l'accès et de la qualité des services de base dans les zones affectées	National et régional	Nombre de services appuyés		4	4
		Nombre de personnels formés		50	100
Plaidoyer en faveur de l'inclusion de thématiques de protection (droits humains, droits de l'enfant, éducation à la paix, VBG, ERM etc.) dans le curriculum scolaire	Niveau national	Nombre de sessions ou de document de plaidoyer	Éducation	2	4
		Nombre de modules de formation sur les thématiques de protection développés		5	10
		Nombre de thématiques de protection intégrées dans le curriculum régulier d'enseignement (pour intégrer dans le programme 2015)			3
Mettre en place ou renforcer des mécanismes de référence des élèves en besoin de protection	Niveau national	Pourcentage d'écoles dans lesquelles un système de référence est	Éducation		50%

Activité	Lieu	Indicateur	Cluster/secteur partenaire	Cible Mi-2014	Cible Fin-2014
		opérationnel Pourcentage d'élèves en besoin de protection identifiés qui ont été référés aux services appropriés	Éducation	80%	100%

Priorité Humanitaire Commune #2 Epidémies

Activité	Lieu	Indicateur	Cluster/secteur partenaire	Cible Mi-2014	Cible Fin-2014
En partenariat avec les communautés, les autorités locales et nationales, les partenaires locaux, développer et mettre en œuvre des mesures de prévention et d'information pour répondre efficacement aux épidémies	Zones à risques	Nombre de séances de sensibilisation et d'information Nombre de structures communautaires de protection sensibilisés	cluster WASH cluster Santé	Selon les besoins	Selon les besoins

Priorité Humanitaire Commune #3 Insécurité Alimentaire

Activité	Lieu	Indicateur	Cluster/secteur partenaire	Cible Mi-2014	Cible Fin-2014
En partenariat avec les communautés et les autorités locales, développer et mettre en œuvre des activités de prévention visant à éviter ou atténuer le recours à des mécanismes d'adaptation ou de survie néfastes (toutes formes d'exploitation, y compris sexuelle)	Zone d'insécurité alimentaire de niveaux 3 et 4	Nombre de sessions de sensibilisation Nombre de communautés en situation d'insécurité alimentaire dans lesquelles des campagnes de sensibilisation ont été menées	cluster Sécurité Alimentaire (implémentation 50%-50%)	25 10	50 20
Développer de standards minimum de protection applicables à la sécurité alimentaire	National	Document de standards minimums Protection en Sécurité alimentaire finalise	cluster Sécurité Alimentaire	Oui	Oui
En partenariat avec les communautés, les autorités locales et nationales, les partenaires locaux, soutenir et renforcer les filets sociaux pour les familles les plus vulnérables	Zone d'insécurité alimentaire de niveaux 3 et 4	Nombre de communautés où des filets sociaux sont soutenus	cluster Sécurité Alimentaire	10	20

Priorité Humanitaire Commune #4 Malnutrition

Activité	Lieu	Indicateur	cluster/secteur partenaire	Cible Mi-2014	Cible Fin-2014
Plaider en faveur de l'Inclusion de l'appui psychosocial (lien «care-giver»/mère-enfant; appui à la mère ou au parent) dans le paquet minimum d'intervention du secteur Nutrition	National	Document de stratégie du cluster Nutrition incluant ce type d'activités dans le paquet minimum d'intervention OUI/NON	cluster Nutrition		OUI
Former les agents sociaux à l'appui psychosocial des «care-giver»/parents/accompagnants dans la Prise en Charge des enfants malnutris	National	Nombre d'agents formes	cluster Nutrition	50	100

Priorité Humanitaire Commune #5 Désastres naturels

Activité	Lieu	Indicateur	cluster/secteur partenaire	Cible Mi-2014	Cible Fin-2014
En partenariat avec les communautés, les autorités locales et nationales, les partenaires locaux, soutenir le développement de stratégies de Réduction des Risques liés aux Catastrophes (RRC) axées sur les risques de protection.	Zones à risques	Nombre de stratégies développées	cluster WASH		6
		Nombre de sessions RRC organisées		10	20

OBJECTIF STRATÉGIQUE N°3: Fournir aux personnes en situation d'urgence une assistance coordonnée et intégrée, nécessaire à leur survie.

Activités transversales aux cinq priorités humanitaires communes

Activité	Lieu	Indicateur	cluster/Secteur partenaire	Cible Mi-2014	Cible Fin-2014
Assurer l'intégration des principes de protection, inclus Age, Genre et Diversités dans tous les secteurs de la réponse humanitaire	Niveau national	Nombre de secteurs sensibilisés	Tous secteurs Inter cluster WASH	2	4
		Nombre de stratégies ou plans d'action sectoriels prenant en compte les principes de Protection	SANTE ABRIS Sécurité Alimentaire	2	4
Sensibilisation et formation au principe « Do no harm »					
Assurer la formation des membres des autres Clusters sur la prise en compte des besoins spécifiques des plus vulnérables		Nombre d'hommes et de femmes formés		50	100

Priorité Humanitaire Commune #1 Conflits

Activité	Lieu	Indicateur	cluster/Secteur partenaire	Cible Mi-2014	Cible Fin-2014
----------	------	------------	----------------------------	---------------	----------------

Activité	Lieu	Indicateur	cluster/Secteur partenaire	Cible Mi-2014	Cible Fin-2014
Coordination de la réponse	National (Bamako,) Régional (Mopti, Gao, Tombouctou, Ségou, Kidal)	Nombre de mécanismes de coordinations nationales et régionales existants		6 (3 existants + Kidal- si l'accès humanitaire le permet-, Tombouctou & Gao)	6 (3 existants + Kidal- si l'accès humanitaire le permet-, Tombouctou & Gao)
		Une cartographie des acteurs humanitaires de protection		6	12
		Nombre des réunions de coordination		6	12
Plaidoyer pour que les personnes affectées par le conflit bénéficient des services essentiels de base (nourriture, eau, médicaments, abris et articles non alimentaires)	National	Nombre d'actions de plaidoyer	Tous les clusters	Selon les besoins	Selon les besoins
Éducation aux risques des mines et Restes Explosifs de Guerre (REG),	Régional (Mopti, Gao, Tombouctou, Ségou, Kidal)	Nombre des personnes touchées par les séances d'éducation (désagrégées par genre et âge)		225 000 personnes sensibilisées.	450 000 personnes sensibilisées.
		Nombre des séances d'éducation		30	60
		Nombre de personnes formées (désagrégées par genre et âge)		600 personnes formées	1 200 personnes formées
Enquêtes Non Techniques et dépollution des zones contaminées	Régional (Mopti, Gao, Tombouctou, Ségou, Kidal)	Nombre de villages enquêtés		25% des villages suspects identifiés évalués.	50% des villages suspects identifiés évalués.
		Nombre de taches de dépollution		60% de zones dangereuses identifiées dépolluées	80% de zones dangereuses identifiées dépolluées
Assistance holistique aux victimes	Régional (Mopti, Gao, Tombouctou, Ségou, Kidal)	Pourcentage de victimes survivantes des REG identifiées qui ont été assistées (désagrégées par genre et âge)		100% des victimes sont assistées	100% des victimes sont assistées
Assistance légale, y inclus appui à la documentation (Etat civil, cartes d'identité, etc.)	Bamako, Régional (Mopti, Gao, Tombouctou, Ségou, Kidal)	Pourcentage de personnes identifiées ayant reçu une assistance légale (désagrégées par		80% des personnes identifiées reçoivent une assistance légale	100% des personnes identifiées reçoivent une assistance légale

Activité	Lieu	Indicateur	cluster/Secteur partenaire	Cible Mi-2014	Cible Fin-2014
		genre et âge) Pourcentage d'enfants identifiés enregistrés à l'état civil (désagrégées par genre et âge)		80% des enfants identifiés sans acte de naissance bénéficient d'une assistance pour l'obtention d'un acte de naissance (ou acte supplétif)	100% des enfants identifiés sans acte de naissance bénéficient d'une assistance pour l'obtention d'un acte de naissance (ou acte supplétif)
Mise en place d'un système d'échanges d'informations et de réponse opérationnelle systématique facilitant l'accès à la justice pour les victimes de violations des droits humains	Bamako, Régional (Mopti, Tombouctou, Gao et Kidal)	Pourcentage de victimes de violations identifiées qui ont été assistées (désagrégées par genre et âge)		80 % des victimes de violations graves sont pris en charge juridiquement	100 % des victimes de violations graves sont pris en charge juridiquement
Assurer l'enregistrement des personnes affectées par les conflits et disséminer les informations sur le processus d'enregistrement (pour les déplacés et les rapatriés)	PAYS	Pourcentage de rapatriés enregistrés Pourcentage de déplacés enregistrés Pourcentage de personnes touchées par les sensibilisations (femmes, filles, garçons et hommes) Nombre de séances de sensibilisation tenues		100% des rapatriés et 65% des déplacés sont enregistrés 80% des déplacés et des rapatriés sensibilisés 60 séances de sensibilisation tenues	100% des rapatriés et 80% des déplacés soient enregistrés 90% des déplacés et des rapatriés sensibilisés 120 séances de sensibilisation tenues
Actions visant à faciliter l'accès aux services sociaux de base, inclus le renforcement des mécanismes ou systèmes de référencement des victimes ou personnes en besoin d'assistance individuelle (information, orientation des bénéficiaires, sensibilisation, appui aux services)	Dans les régions du Nord	Nombre de structures appuyées (équipement, financier, et/ou en réhabilitation) Nombre des prestataires formés sur le plan technique Pourcentage de cas référés pris en charge	Relèvement et Résilience	7 (5 de référence + 2) 100 prestataires sanitaires 80% des cas référés reçoivent une prise en charge	7 (5 de référence + 2) 200 prestataires sanitaires 100% des cas référés reçoivent une prise en charge
Sensibilisation /IEC – (Information / Éducation / Communication) au niveau communautaire et institutionnel pour la prévention des violations et la	Dans les régions affectées par le conflit	Nombre de séances Nombre de personnes sensibilisées		30 (avec des groupes de 30 personnes : 900 personnes)	60 (donc en tout 1 800 personnes)

Activité	Lieu	Indicateur	cluster/Secteur partenaire	Cible Mi-2014	Cible Fin-2014
disponibilité des services de prise en charge					
Organiser des sessions de dialogue inter/intracommunautaires et de coexistence pacifique	Pays dans les zones de retour et dans les zones de déplacement	Nombre de sessions Nombre de personnes touchées (femmes, filles, garçons, hommes)		30 (avec des groupes de 50 personnes : 1500)	60 (avec des groupes de 50 personnes : 3000)
Apporter une réponse holistique et appropriée aux personnes les plus vulnérables ou personnes ayant subi des violations ou abus, inclus la prise en charge (PEC) des victimes de VBG, des EAFGA, ESNA, etc.	Dans les zones de retour et dans les zones de déplacement	Pourcentage de survivants identifiés qui accèdent aux services de prise en charge (désagrégé par sexe, âge et type de services; psychosocial, médicale, réinsertion, judiciaire, appui socio-économique) Pourcentage d'enfants réunifiés avec leur famille, désagrégée par problématique (ESNAs, EAFGAs, victimes de traite, VBG etc.) Nombre de personnes sensibilisées sur le VBG (hommes, femmes, filles, garçons)		80% des survivants identifiés accèdent aux services de prise en charge 80% des enfants sont réunifiés à leur famille 23 000	100% des survivants identifiés accèdent aux services de prise en charge 100% des enfants sont réunifiés à leur famille 55 000
Elargir la couverture des programmes psychosociaux et l'accès des personnes vulnérables au service de soutien psychosocial	Zones affectées par le conflit	Pourcentage de personnes (femme, fille, garçon, homme) ayant bénéficié d'un appui psychosocial Nombre de structures renforcées fournissant des services de prise en charge psychosociale Nombre de prestataires psychosociaux formés	cluster Santé	30% de personnes ayant des besoins en appui psychosocial 20 50	60% de personnes ayant des besoins en appui psychosocial 50 100
Mettre en place, redynamiser ou appuyer les mécanismes et structures	Dans les régions du nord et du sud affectées par les différentes	Nombre d'espaces amis des enfants soutenus Nombre de	Relèvement et Résilience	90 espaces des enfants	180 espaces des enfants

Activité	Lieu	Indicateur	cluster/Secteur partenaire	Cible Mi-2014	Cible Fin-2014
communautaires de protection des populations vulnérables	crises (Kayes, Koulikoro, Mopti, Ségou) et le district de Bamako	maisons de la femme et de l'enfant soutenues		10 maisons de la femme fonctionnelles	15 centres pour femmes
		Nombre de mécanismes ou structures communautaires désagrégés par type (femmes, jeunes, protection) rendus opérationnels		50 mécanismes ou structures communautaires 1 formations pour chaque comité	100 mécanismes ou structures communautaires
		Nombre de membres de comités (femmes, hommes) formés		1 000 personnes formées	2 000 personnes formées
		Nombre de séances de formations des comités organisées		100 séances de formations	200 séances de formations
Faciliter l'accès à la justice	Pays	Pourcentage de tribunaux civils et pénaux soutenus	Relèvement et Résilience	20% des tribunaux opérationnels	40% des tribunaux opérationnels
		Pourcentage de magistrats formés		20% des magistrats	40% des magistrats
		Pourcentage de mécanismes coutumiers identifiés renforcés		50%	100%
Plaidoyer pour le retour à l'école des enfants les plus vulnérables déscolarisés du fait du conflit	Dans les régions du nord	Pourcentage d'enfants identifiés et référés	cluster Éducation		100% des enfants identifiés sont référés
Plaidoyer pour le renforcement des structures mobiles de scolarisation des enfants des populations nomades	Mopti Tombouctou, Gao et Kidal	Pourcentage de structures identifiées référées aux instances appropriées	cluster Éducation	100%	100%

Priorité Humanitaire Commune #2 Epidémies

Activité	Lieu	Indicateur	cluster/Secteur partenaire	Cible Mi-2014	Cible Fin-2014
Appui aux clusters Santé et WASH dans la sensibilisation / dissémination de l'information sur les modes/contextes de transmission ainsi que sur les services disponibles	Niveau national	Nombre de séances de sensibilisation organisées	cluster Santé cluster WASH	50	100

Priorité Humanitaire Commune #3 Insécurité alimentaire

Activité	Lieu	Indicateur	cluster/Secteur partenaire	Cible Mi-2014	Cible Fin-2014
Développer et disséminer des outils afin d'assurer que les personnes vulnérables ont toute l'information nécessaire sur l'assistance disponible ainsi que sur les modalités d'accès à l'assistance	Zones d'insécurité alimentaire de niveau 3 et 4	Pourcentage de personnes informées	cluster Sécurité alimentaire	50%	80%
		Pourcentage de personnes informées ayant été référées vers les services appropriés		100%	100%
Contribuer à la mise en place de mécanismes de protection des populations vulnérables (filet social)	Zone de retour	Nombre de ménages vulnérables identifiés ayant bénéficié de filets sociaux	cluster Sécurité Alimentaire	1 500	3 000

Priorité Humanitaire Commune #4 Malnutrition

Activité	Lieu	Indicateur	cluster/Secteur partenaire	Cible Mi-2014	Cible Fin-2014
Appui à la sensibilisation et formation des parents (mère et père) sur les pratiques familiales essentielles, appui psychosocial spécialisé (relation mère-enfants)	Régions affectées par la malnutrition	Nombre de parents formés aux pratiques essentielles familiales	Nutrition, Santé, Éducation	100	200
		Nombre d'accompagnants ayant bénéficié d'un appui psychosocial		1 000	2 000

Priorité Humanitaire Commune #5 Désastres naturels

Activité	Lieu	Indicateur	cluster/Secteur partenaire	Cible Mi-2014	Cible Fin-2014
Participation au plan de réponse immédiat multisectoriel, y inclus distribution de NFIs prépositionnés	National	Participations au plan de réponse immédiat multisectoriel (OUI/NON)	Tous secteurs, en priorité WASH, Abris, Santé	OUI	OUI

RELÈVEMENT ET RÉSILIENCE



Agence chef de file : UNDP

Coordonnées de la personne de contact : birmahamane.toure@undp.org



PERSONNES DANS LE BESOIN

mêmes chiffres que le cluster sécurité alimentaire et cluster protection

Pour l'état de besoins des infrastructures endommagés par le conflit, les données ne sont pas encore finalisés.



PERSONNES CIBLÉES

3 000 jeunes vulnérables

30 000 Ménages
(300 000 personnes)

20 Institutions de Microfinance

3 Centre de Formations professionnel

100 fonctionnaires de l'administration publique

50 bâtiments publics

1 000 médiateurs communautaires

30 animateurs de Radio

150 représentants locaux

60 personnes ressources/ justice transitionnelle

16 000 retournés/réinstallés (PDIs, rapatriés) et population hôte.

129 études et cartographies sur les inondations

15 plans de préparation/mitigation

120 séances de sensibilisation



COÛTS (\$ US)

30 755 573



NOMBRE DE PARTENAIRES

11

Le secteur relèvement et résilience vise à soutenir les activités de relèvement économique et la stabilisation

pour i) la création d'emplois d'urgence (HIMO) pour les jeunes, ii) la réactivation de petites entreprises et/ou coopératives, surtout des femmes, avec des subventions de lancement, iii) la diversification de revenus ; iv) l'appui à la microfinance afin de faciliter l'accès au crédit et, dans le long terme, réduire la vulnérabilité à l'insécurité alimentaire. Les activités de relèvement économique i) and ii) ont un impact immédiat sur la population frappée par la crise car elles permettent aux ménages de recommencer les activités productrices en réduisant leur vulnérabilité. La composante d'épargne et dons sont des mesures de revitalisation économique qui contribuent à la résilience, toutefois elles ne sont pas suffisantes et doivent être liées aux activités iii), iv) et v) qui sont des activités visant la réduction de la vulnérabilité économique aux chocs liés à la volatilité de prix et de marchés car aussi elles vont promouvoir la création d'emplois, la diversification de revenus et l'intégration des communautés dans les marchés. Elles visent aussi spécifiquement la durabilité des actions de

relèvement immédiat entreprises par le cluster Sécurité Alimentaire dans le but de bâtir le lien entre urgence, relèvement immédiat et développement.

Les activités de relèvement économique visent la création d'emplois jeunes, de petites entreprises et/ou coopératives, la diversification de revenus, le développement de l'entrepreneuriat féminin, l'appui à la microfinance afin de faciliter l'accès au crédit et visent dans le long terme à réduire la vulnérabilité à l'insécurité alimentaire. De plus, les résultats de la cartographie et de l'étude sur les opportunités d'emplois dans les régions du Nord attendus pour début mars 2014 vont fournir une base plus solide pour le relèvement économique. Ainsi, les activités de relèvement économique 1 et 2 ont un impact immédiat sur la population frappée par la crise car elles permettent aux ménages de recommencer les activités productrices, en réduisant leur vulnérabilité. La composante d'épargne et de dons sont des mesures de revitalisation économique qui contribuent à la résilience, toutefois elles ne sont pas suffisantes et doivent être liées aux activités 3, 4 et 5 qui sont des activités visant la réduction de la vulnérabilité économique aux chocs liés à la volatilité de prix et des marchés car elles aussi vont promouvoir la création d'emplois, la diversification de revenus et l'intégration des communautés dans les marchés. Elles visent aussi spécifiquement la durabilité des actions de relèvement immédiat entreprises par le cluster Sécurité Alimentaire dans le but de bâtir le lien entre urgence, relèvement immédiat et développement.

De manière générale, le secteur contribue à l'objectif stratégique 2 car les actions envisagées vont permettre une meilleure durabilité des actions de relèvement entreprises par les autres clusters, notamment par les partenaires des clusters Sécurité Alimentaire et Protection et l'accélération de l'appropriation de la part des autorités locales dans le processus de relèvement. Le secteur contribue également à l'objectif stratégique 1 avec les études et évaluations sur le mapping de risques et les vulnérabilités liées aux inondations, les risques urbains (ville de Bamako) et le mapping sur les opportunités d'emplois dans les régions du Nord ainsi que avec le renforcement de capacités de l'administration locale en gestion de l'information. Le secteur contribue à l'objectif 3 avec les activités de réinsertion économique et sociale pour les PDIs et réfugiés retournés dans leurs zones d'origine, mais également les PDIs qui ont décidé de rester et de s'intégrer au tissu social des communautés hôtes. Dans ce cadre un groupe de travail sur les Solutions Durables a été mis en place sous la codirection du PNUD, de l'OIM et de l'UNHCR et une stratégie pays a été développée.

Le secteur vise aussi à soutenir le retour du personnel de l'administration publique dans les zones frappées par le conflit par la réhabilitation des bâtiments publics, la fourniture d'équipements et la formation du personnel nécessaires au redémarrage de la fonction étatique qui est à la base du relèvement en accélérant l'appropriation nationale du processus de relèvement. En particulier, l'appui au retour de l'administration va permettre aux autorités une meilleure prise en charge des problématiques liées au retour de déplacés et des réfugiés. De plus, la mise en place des actions de renforcement des capacités en matière de prévention et gestion pacifique de conflits, de cohésion sociale et de justice transitionnelle vont réduire la vulnérabilité liée aux conflits et renforcer la résilience communautaire. Les actions prévues en réduction de risques de catastrophes vont renforcer les capacités des autorités locales et centrales à comprendre et gérer mieux les risques liés aux inondations en réduisant la vulnérabilité aux catastrophes naturelles.

Tous les partenaires d'exécution des activités dans ce plan de réponse sont sollicités à développer des actions durables notamment en lien avec celles la stratégie Solutions Durables Mali, les suggestions du groupe de travail Solutions Durables et les actions contenues dans les plans de réponses du cluster Protection, Sécurité Alimentaire et Éducation.

OBJECTIF STRATÉGIQUE N°1 : Recueillir les données sur les risques et les vulnérabilités, les analyser et intégrer les résultats dans la programmation humanitaire et de développement

Priorité Humanitaire Commune #1 : Répondre aux conséquences humanitaires dues à l'insécurité alimentaire

Activité	Lieu	Indicateur	cluster/Secteur partenaire	Cible Fevrier-2014	Cible Fin-2014
Études sur les opportunités d'emplois/relevance économique dans les régions du Nord y inclus les enquêtes dans les camps de réfugiés sur la réinsertion économique dans les zones retour	Régions du Nord+ Mopti Nord	Document d'études/enquêtes	cluster Protection/Sécurité Alimentaire/Éducation	Populations concernés	

Priorité Humanitaire Commune #3 : Répondre aux conséquences humanitaires dues aux conflits (PDIs, réfugiés, protection, populations hôtes)

Activité	Lieu	Indicateur	Cluster/Secteur partenaire	Cible Fevrier-2014	Cible Fin-2014
Formations du personnel de l'administration publique (préfets, sous-préfets, le personnels de mairies) selon les besoins prioritaires (ex. utilisation du matériel informatique, gestion et partage de l'information – avec l'administration centrale ainsi que les partenaires et recensement de mouvement de populations)	Gao Tombouctou Kidal Mopti Nord	Nombre de personnel formé	cluster Protection	40	100

Priorité Humanitaire Commune #5 : Répondre aux conséquences humanitaires dues aux catastrophes naturelles.

Activité	Lieu	Indicateur	Cluster/Secteur partenaire	Cible Mi-2014	Cible Fin-2014
Appui aux institutions locales pour le développement de Cartographies de risques /vulnérabilités et Systèmes d'alerte précoce sur les inondations	Bamako/ Au long de la fleuve Niger	Nombre de SAPs Cartographie	cluster Protection, Éducation		Cartographies, base de données et SAPs opérationnels et partagés utilisés par les autorités locales
Étude + cartographie de risques urbains à Bamako.	Bamako/Communes	Nombre d'études et cartographies finalisées			Étude et cartographie complété

OBJECTIF STRATÉGIQUE N°2 : Soutenir les populations vulnérables à mieux faire face aux chocs en répondant aux signaux d'alerte de manière anticipée, réduisant la durée du relèvement post-crise et renforçant les capacités des acteurs nationaux

Priorité Humanitaire Commune #1

Activité	Lieu	Indicateur	cluster/Secteur partenaire	Cible Mi-2014	Cible Fin- 2014
Emplois d'urgence HIMO (Cash for work) pour les jeunes avec dispositif d'épargne et d'accompagnement de projet	Gao, Mopti Nord, Tombouctou	N. de jeunes employés HIMO avec dispositif d'épargne	cluster Sécurité Alimentaire	1 500	3 000
Soutien matériel et financier aux activités économiques à la base du relèvement immédiat (AGR, crédit, kits d'équipement de démarrage de petites entreprise, développement entrepreneurial féminin, formations).	Gao, Mopti Nord-Ségou, Tombouctou, Kayes	N. de ménages recevant soutien matériel et financier	cluster Sécurité Alimentaire		10 000 Ménages (100,000 personnes)
Mise en place de mécanismes épargne/crédits collectifs afin d'augmenter l'échelle des activités économique communautaires	Gao, Mopti Nord-Ségou, Tombouctou, Kayes	N. de mécanismes d'épargne/crédits collectifs mis en place			10 000 ménages
Appui aux institutions de microfinance	Gao, Mopti Nord-Ségou, Tombouctou, Kayes	N. de structures de MF appuyés			20
Intégration précoce avec chaînes de valeurs pour les communautés frappées par la crise et vulnérable aux chocs du marché (ex. volatilité de prix) à travers la promotion de coopératives et le lien avec le secteur privé	Gao, Mopti Nord-Ségou, Tombouctou, Kayes	N. de coopératives formées avec dispositif de résilience aux chocs du marché	cluster sécurité Alimentaire		10 000 ménages
Dispositif de promotion/valorisation de l'artisanat local (soutien technique et financier aux artisans locaux)	Gao, Mopti Nord, Tombouctou, Kayes, Ségou	N. d'artisans recevant soutien technique et financier	Sécurité alimentaire		1 000 artisans
Réhabilitation et accompagnement de structures de formation professionnelles (réhabilitation de bâtiments, équipement, formation de formateur en métiers)	Gao, Mopti Nord, Tombouctou	N. de centres fonctionnels	Éducation		3 Centres de formation professionnelle

Priorité Humanitaire Commune #3 : Répondre aux conséquences humanitaires dues aux conflits (PDIs, réfugiés, protection, populations hôtes)

Activité	Lieu	Indicateur	Cluster/Secteur partenaire	Cible Mi-2014	Cible Fin- 2014
Réhabilitation des bâtiments publics (bureaux, logements, etc.) en vue du redéploiement des administrations	Gao, Tombouctou, Kidal, Mopti (Nord)	Nombre de Bâtiments réhabilités	cluster Éducation	20	50 (entre préfecture, sous-préfecture, palais de justice, mairies)
Rééquipements de bâtiments (bureaux, chaises, tables, matériel informatique, panneaux solaires et/ou	Gao, Tombouctou, Kidal, Mopti (Nord)	Nombre de bâtiments équipés	cluster Éducation		50 (entre préfecture, sous-préfecture, palais de justice, mairies)

Activité	Lieu	Indicateur	Cluster/Secteur partenaire	Cible Mi-2014	Cible Fin- 2014
groupe électrogènes moyens logistiques, etc.)					
Formations du personnel de l'administration publique (préfets, sous-préfets, le personnel de mairies) selon les besoins prioritaires (ex. utilisation du matériel informatique, gestion et partage de l'information – avec l'administration centrale ainsi que les partenaires)	Gao, Tombouctou, Kidal, Mopti (Nord)	Nombre de personnel formé	cluster Protection	40	100
Renforcement des capacités des autorités locales et coutumières dans la prévention et gestion de crise/conflit/médiation	Gao, Mopti Nord, Tombouctou, Sikasso	Nombre de personnel des autorités locales et coutumières formé		40	150 (Maires les conseillers communaux, chefs de quartier, chefs de villages, autorités religieuses)
Formation de médiateurs communautaires	Tombouctou/Gao Nord de de Mopti, Sikasso, Koulikoro	Nombre de jeunes médiateurs communautaires	cluster Protection		1 000 Jeunes
Formation et mise à contribution des animateurs de radios communautaires et des réseaux de communicateurs traditionnels.	Gao, Mopti Nord, Tombouctou, Kidal	Nombre d'animateurs formés et d'émissions de messages de « paix » transmis.			12 radios à Mopti, 8 Gao, 2 Kidal, 13 Tombouctou. N. à déterminer pour les communicateurs traditionnels
Activités de réintégration sociale des retournés, communautés restées sur place à travers de projets rassembleurs (compétitions sportives, activités culturelles, foires, soutien à des travaux d'intérêts communautaires, ex. « restauration d'espace de sport »)	Gao, Mopti Nord, Tombouctou	Nombre d'activités de cohésion sociale	Protection		Population concernée
Mise en place d'équipes techniques en matière de justice transitionnelle pour la sensibilisation, information et le recensement de dommages subis par les populations victimes de la crise de 2012 pour transmission à la Commission Vérité, Dialogue et Réconciliation.	Tombouctou, Gao, Kidal Mopti (Nord)	Nombre d'équipes en place et nombre de recensements de dommages subis transmis à la Commission Vérité, Dialogue et Réconciliation			60 personnes ressources (formées) au niveau des communautés

Priorité humanitaire commune #5 : Répondre aux conséquences humanitaires dues aux catastrophes naturelles

Activité	Lieu	Indicateur	Cluster/Secteur partenaire	Cible Mi-2014	Cible Fin- 2014
Intégration précoce avec chaînes de valeurs pour les communautés frappées par	Gao, Mopti Nord, Tombouctou, Kayes, Koulikoro,	N. de coopératives formées avec	Sécurité Alimentaire		10 000 Ménages

Activité	Lieu	Indicateur	Cluster/Secteur partenaire	Cible Mi-2014	Cible Fin- 2014
la crise et vulnérables aux chocs du marché (ex. volatilité de prix) à travers la promotion de coopératives et le lien avec le secteur privé	Ségou	dispositif de résilience aux chocs du marché			
Cartographie risques/vulnérabilités et Systèmes d'alerte précoce sur les inondations.	Bamako/ villages le long de la fleuve Niger	N. de SAPs Cartographie	Protection, Éducation		Cartographie et Système d'alertes précoce en place
Sensibilisation Préparation des populations aux risques d'inondations	Bamako/ villages le long de la fleuve Niger	N. de sensibilisations et plan de préparation	Protection, Éducation		Autorités locales et populations concernées sensibilisées et formées

OBJECTIF STRATÉGIQUE N°3: Fournir aux personnes en situation d'urgence une assistance coordonnée et intégrée, nécessaire à leur survie.

Priorité Humanitaire Commune 3 : Répondre aux conséquences humanitaires dues aux conflits (PDIs, réfugiés, protection, populations hôtes.)

Activités:

Activité	Lieu	Indicateur	Cluster/Secteur partenaire	Cible Mi-2014	Cible Fin-2014
Réinsertion et insertion socio-économique des PDIs et rapatriés dans les zones de retour et celles d'accueil au sein de communautés hôtes ainsi que d'autres zones de <u>réinstallation</u>	Zones de retour/hôtes (Gao, Tombouctou, villes du Sud) /réinstallation	N. de retournés ayant reçu soutien de réinsertion économique	cluster Protection/ éducation/ Sécurité alimentaire/ Santé/ Wash/ Abris Nutrition	A déterminer	A déterminer
Activités de réintégration sociale des retournés avec les communautés restées sur place à travers de projets rassembleurs (compétitions sportives, activités culturelles, foires, soutien à des travaux d'intérêts communautaires, ex. « restauration d'espace de sport ». Cette activité est également envisageable pour les déplacés et réfugiés ayant choisi la réinstallation	Zones de retour hôtes/resettlement (Gao, Tombouctou)	N. d'activités de cohésion sociale	cluster Protection		Populations concernées

SANTE



Agence chef de file : Organisation Mondiale de la Santé (OMS)
Coordonnées de la personne de contact : Dr Massambou, SACKO (sackom@who.int) /
contact@clustersantemali.net



POPULATION
AFFECTÉES DANS LE
BESOIN DE SOIN
2 148 063



PERSONNES CIBLÉES
665 900
personnes affectées¹²



COÛTS (\$ US)
38 515 542



ENFANTS DE MOINS DE
5 ANS DANS LE BESOIN
472 575



PERSONNES CIBLÉES
448 947
enfants de moins de 5 ans



FEMMES ENCEINTES
DANS LE BESOIN
107 402



PERSONNES CIBLÉES
75 849
visites cpn

28 941
accouchements assistés



NOMBRE DE PARTENAIRES
15

A l'instar des autres pays du Sahel, le Mali reste marqué par une insécurité alimentaire chronique avec pour corolaire un niveau de malnutrition élevé et une situation sanitaire globalement fragile avec des risques élevés d'épidémie de choléra, de rougeoles et de paludisme, notamment dans les régions nord du pays.

Le Mali fait également face à des catastrophes naturelles récurrentes comme des inondations, des sécheresses et des invasions périodiques de criquets pèlerins. Ce tableau déjà sombre a été complexifié par les conséquences de la crise multi dimensionnelle de 2012, qui a entraîné des déplacements massifs de populations vers le sud et vers les pays frontaliers. Ces événements ont fragilisé les conditions sanitaires de la population malienne.

Les interventions envisagées par le cluster Santé pour 2014, en réponse à la crise, s'inscrivent dans la durée. Il s'agit de renforcer les capacités de la surveillance épidémiologique et la documentation des structures de santé, d'accroître la capacité des populations et notamment celles des plus vulnérables à résister aux crises les plus récurrentes afin de réduire la mortalité et la morbidité à travers une réponse rapide et adaptée à différentes situations de crise.

Le cluster renforcera la coordination en favorisant la collaboration intersectorielle avec les clusters Nutrition et EHA/WASH en prenant en compte les préoccupations transversales telles que les questions de protection et du genre dans l'exécution des projets.

¹² Les 545 672 personnes ciblées incluent : 448 947 enfants de moins de 5 ans, 75 849 femmes enceintes et 20 876 autres adultes. Les 28 941 accouchements assistés sont inclus dans les visites CPN.

OBJECTIF STRATÉGIQUE N°1 : Recueillir les données sur les risques et les vulnérabilités, les analyser et intégrer les résultats dans la programmation humanitaire et de développement

Priorité Humanitaire Commune #1 : Insécurité alimentaire

Activités:

Activité	Lieu	Indicateur	Cluster/Secteur partenaire	Cible Mi-2014	Cible Fin-2014
Organisation de la sensibilisation sur l'hygiène alimentaire	National/ Régional/ District Zone d'insécurité alimentaire	Nombre de districts ayant une sensibilisation sur l'hygiène alimentaire	WASH Nutrition	63	63
Conduire des analyses multisectorielle conjointes des vulnérabilités et risques (<i>prenant en compte âge, genre et handicaps</i>)	National Région	Nombre de réunions multisectorielles Nombre rapports d'analyses multisectorielles	Multisectoriel		1
Cartographie et analyse des risques dans le secteur de la santé	National	Nombre cartographies réalisées	WASH Nutrition	1 national 9 dont 1 / région	9
Renforcement des mécanismes de coordination interrégionale	National	Nombre réunions de coordination interrégionales appuyées	Multisectoriel	1	1
Identifier les populations vulnérables	National /Région/ DS	Critères de vulnérabilité définis Vulnérables estimés	WASH Nutrition	1	1
Renforcer le cadre de coordination entre les acteurs humanitaires et de développement, compris partager les données		Nombre réunions de coordination	WASH Nutrition	2	2

Priorité Humanitaire Commune #2 : Malnutrition

Activités:

Activité	Lieu	Indicateur	Cluster/Secteur Partenaire	Cible Mi-2014	Cible Fin-2014
Soutenir techniquement et financièrement le fonctionnement d'entités étatiques de coordination sectorielle en vue d'un meilleur échange d'informations et d'une meilleure coordination	National	Nombre d'entités étatiques de coordination fonctionnelle au niveau national	Nutrition	1 entité étatique de coordination fonctionnelle au niveau national	1 entité étatique de coordination fonctionnelle au niveau national
	Régional	Nombre d'entités étatiques de coordination fonctionnelles au niveau régional		9 entités étatiques de coordination en Région sont fonctionnelles	9 entités étatiques de coordination en Région sont fonctionnelles
		Nombre de réunions organisées au niveau national		6 réunions organisées au niveau national 6 réunions de	12 réunions organisées au niveau national 12 réunions de

Activité	Lieu	Indicateur	Cluster/Secteur Partenaire	Cible Mi-2014	Cible Fin-2014
		Nombre de réunions organisées au niveau régional		coordination organisées au niveau régional	coordination organisées au niveau régional
		Nombre de PV de réunions partagés au niveau national		6 PV partagés au Niveau national	12 PV partagés au niveau national
		Nombre de PV de réunions partagés au niveau régional		6 PV partagés par le niveau régional	12 PV partagés par le niveau régional
	Assurer la dissémination des Politiques, normes et procédures en Nutrition (PNP)	Nombre d'atelier sur la dissémination des PNP aux niveaux national et régional.	Nutrition	1 national 9 régionaux	10

Priorité Humanitaire Commune #3 : Conflits

Activités:

Activité	Lieu	Indicateur	Cluster/Secteur partenaire	Cible Mi-2014	Cible Fin-2014
Réaliser des enquêtes conjointes d'analyse des risques de conflits <i>(Existence d'un plan conjoint d'analyse multisectorielle)</i>	Zone affectée par conflits	Nombre enquêtes multisectorielles Nombre aires de santé touchées Nombre de séances de travail conjointes tenues Nombre Rapports conjoints d'analyses élaborés et diffusés Nombre de cartes conjointes produites et diffusées Nombre districts ciblés touchés	Multisectoriel	1	1
Assurer la mise à jour de l'évaluation sur la fonctionnalité des structures de santé dans le cadre du retour des PDIs (HeRAMS)	National/Régional/District 3 Régions Nord 3 DS de Mopti <i>(Douentza, Tenenkou, Youwarou)</i> Régions du sud	Nombre district ayant données à jour Nombre centres de santé évalués	Nutrition WASH		1 581
Organiser des actions renforçant les mécanismes de coordination inter-régionale <i>(obj: 1 à Tombouctou/ 1 à Gao)</i>	Régional	Nombre réunions de coordination inter-régionale	Nutrition WASH		1 1

Priorité Humanitaire Commune #4 : Epidémies

Activités:

Activité	Lieu	Indicateur	Cluster/Secteur partenaire	Cible Mi-2014	Cible Fin-2014
Mener des analyses conjointes sur les risques et vulnérabilités liés aux	National Régional Districts	Nombre d'enquêtes conjointes tenues au niveau national	Nutrition WASH	1 enquête nationale effectuée	1 enquête nationale effectuée

Activité	Lieu	Indicateur	Cluster/Secteur partenaire	Cible Mi-2014	Cible Fin-2014
épidémies de rougeole, de paludisme et de choléra en vue de mieux préparer et orienter la réponse en cas de confirmation épidémique	Sanitaires	Nombre DS et de régions à risques couverts par une analyse conjointe Santé-Nutrition		NA	NA
		Nombre rapports conjoints d'analyse élaborés au niveau national et diffusés		2 rapports conjoints produits au niveau national et diffusés	4 rapports conjoints produits au niveau national et diffusés
Identification et cartographie des zones, populations, pratiques et périodes à haut risque pour le choléra, la rougeole et le paludisme dans les cercles à risque (contextes de transmission)	Tombouctou, Mopti, Ségou, Kayes, Gao, Koulikoro et Sikasso	Nombre cercles ou une analyse conjointe WASH/santé permet d'identifier les zones et les populations les plus à risque pour le choléra	WASH	1 cartographie réalisée au niveau national et 1/région.	1 national 9 dont 1 / région.
Plan de contingence pour la lutte contre les épidémies, incluant des capacités de réponse rapide WASH/Santé (RH, intrants, renforcement saisonnier)	National	Plan de contingence multisectorielle existe et devrait être mis à jour et est régulièrement mis à jour	WASH	Plan de contingence	1
Apporter un appui à la mise en œuvre du règlement sanitaire (évaluation et renforcement des capacités nationales de contrôle sanitaire, élaboration et mise en œuvre du plan RSI)	National Et régional.	Nombre de rapports d'évaluation des capacités élaboré Plan de mise en œuvre du RSI disponible	WASH	1	1
Mettre en place un système d'alerte précoce des maladies à potentiel épidémique au niveau des structures de santé <i>(Collecte des données épidémiologiques/PMA Hebdomadaires SIS mensuelles et par centre de santé, désagrégées par sexe et âge)</i>	National/ Régional/ District	Complétude et promptitude des rapports de données épidémiologiques (y compris aires de Santé)		46	46
		Nombre d'infrastructures fonctionnelles/PMA	WASH	26	52
Fournir un appui technique et financier aux Autorités Sanitaires Nationales pour renforcer le système d'information sanitaire (rapportage hebdomadaire et mensuel)	National	Nombre de séances de travail tenues avec la DN		2	2
		% de Points Focaux SE des DRS et de DS équipés en matériels (informatique, téléphonie mobile, etc.) nécessaires pour la compilation, l'analyse, et la transmission des données épidémiologiques			100%
		Intégration effective des indicateurs de suivi des structures de santé dans le Système National d'Information Sanitaire			100%

Activité	Lieu	Indicateur	Cluster/Secteur partenaire	Cible Mi-2014	Cible Fin-2014
Mettre en place des équipes d'intervention rapide pour les districts sanitaires et les régions	Régions, Districts sanitaires	Nombre de régions / districts ayant des EIR en place		4 10	4 17
Apporter un appui à l'investigation, la confirmation et la riposte aux épidémies	National Régional et districts sanitaires	Nombre de rapports d'investigation et de riposte aux épidémies	WASH	3	3
Renforcer la coordination de la préparation et la riposte aux épidémies	National Régional et districts sanitaires	Nombre de réunions du Comité de Gestion des épidémies aux différents niveaux.	WASH	6	12

Priorité Humanitaire Commune #5 : Catastrophes naturelles

Activités:

Activité	Lieu	Indicateur	Cluster/Secteur partenaire	Cible Mi-2014	Cible Fin-2014
Mener des analyses conjointes sur les risques et vulnérabilités nutritionnels liés aux catastrophes naturelles (inondations) en vue de mieux orienter la réponse	National	Nombre de séances conjointes de travail entre Acteurs Santé, WASH et Nutrition au niveau National	WASH Nutrition	1 séance de travail	2 séances de travail
	Régional	Nombre Régions à risques couverts par une analyse conjointe Santé-WASH-Nutrition		9	9
		Nombre rapport d'analyse conjointe produit au niveau national et diffusé		1 rapport d'analyse produit et diffusé	1 rapport d'analyse produit et diffusé
Mettre en place un mécanisme de collecte, consolidation, mapping et analyse des désastres (<i>Intégration des zones inondables dans les analyses, collecte données GPS ; analyse et partages des données ; cartographie des zones inondables, des zones à risque, analyse ; indice de sécurité des structures de santé</i>)	National Régional	Nombre de séances conjointes de travail entre Acteurs concernés Nombre de produits d'analyses réalisés	Multisectoriel	1	1
Élaborer des plans de contingence	National	Plan de contingence actualisé disponible		1	1
Renforcer les capacités nationales en matière de gestion des risques et catastrophes	National	Nombre de participants formés en gestion des risques et catastrophes	Santé Faculté de Médecine (DER Santé Publique)	1	3
Coordination inter-cluster et harmonisation des données entre clusters	Région	Réunions de coordination	Multisectoriel	1	2

OBJECTIF STRATÉGIQUE N°2 : Soutenir les populations vulnérables à mieux faire face aux chocs en répondant aux signaux d'alerte de manière anticipée, réduisant la durée du relèvement post-crise et renforçant les capacités des acteurs nationaux

Priorité Humanitaire Commune #1 : Insécurité alimentaire

Activités:

Activité	Lieu	Indicateur	Cluster/Secteur partenaire	Cible Mi-2014	Cible Fin- 2014
Réaliser des plaidoyers pour l'accès aux systèmes de sécurité sanitaire	National	Nombre plaidoyers	Nutrition	1	1
Mettre en place des Activités d'Information, Éducation et Communication (IEC) sur la reconnaissance des signes de malnutrition, les AEN, et l'ANJE (NSW205)	Zones à forte incidences de catastrophe naturelles	Nombre DS couverts Nombre campagnes de sensibilisation réalisées	Nutrition WASH	10	17

Priorité Humanitaire Commune #2: Malnutrition

Activités:

Activité	Lieu	Indicateur	Cluster/Secteur partenaire	Cible Mi-2014	Cible Fin- 2014
Soutenir techniquement et financièrement le fonctionnement d'entités étatiques de coordination sectorielle en vue d'un meilleur échange d'informations et d'une meilleure coordination	National 8 régions	Nombre entités étatiques de coordination fonctionnelle au niveau national	Nutrition WASH	1 entité étatique de coordination fonctionnelle au niveau national	1 entité étatique de coordination fonctionnelle au niveau national
		Nombre entités étatiques de coordination fonctionnelles au niveau régional		9 entités étatiques de coordination en région sont fonctionnelles	9 entités étatiques de coordination en région sont fonctionnelles
		Nombre réunions organisées au niveau national		6 réunions organisées au niveau national	12 réunions organisées au niveau national
		Nombre réunions organisées au niveau régional		6 réunions de coordination organisées au niveau régional	12 réunions de coordination organisées au niveau régional
		Nombre PV de réunions partagés au niveau national		6 PV partagés au niveau national	12 PV partagés au niveau national
		Nombre PV de réunions partagés au niveau régional		6 PV partagés par le niveau régional	12 PV partagés par le niveau régional
Mise en place National / Régionale de la gratuité des soins (safety net)	National/ Régional/ DS	Nombre DS touchés		17	17
Renforcer la prise en charge	National	Nombre districts	Nutrition	2	4

Activité	Lieu	Indicateur	Cluster/Secteur partenaire	Cible Mi-2014	Cible Fin- 2014
intégrée des maladies de l'enfant (PECIME)		dont les valeurs augmentent	(PECIMA)		
Développer /renforcer les outils de gestion de l'information et les capacités de laboratoire	National Districts	Nombre de districts avec un système info fonctionnel	N/A	63	63
Plan de contingence multisectoriel	National	Nombre Plan de contingence multisectoriel actualise disponible	Multisectoriel		1

Priorité Humanitaire Commune #3 : Conflits

Activités:

Activité	Lieu	Indicateur	Cluster/Secteur partenaire	Cible Mi-2014	Cible Fin- 2014
Réaliser des activités de sensibilisation <i>(cf. prendre en compte genre et âge) : IST/VIH SIDA, VBG, Prévention des épidémies.</i>	National Zone de conflit	Nombre de districts mettant en place une campagne (par thématique) Nb participants <i>(désagrégé par sexe /genre)</i>	WASH, Protection	8	13
Rendre fonctionnels les sites de conseil dépistage volontaire et les sites PTME du VIH/SIDA.	Mopti, Gao Tombouctou et Kidal	Nombre de sites PTME fonctionnels		4	8
Élaborer des plans de contingence	National	Nombre Plan de contingence avec composant santé		1	1
		Nombre réunions avec représentants locaux		9	9
		Nombre plans contingence régionaux		9	9
Renforcement des capacités des acteurs de la santé <i>(Capacity building of health staff) : SR, DMU, VBG etc.</i>	National Zone de conflit	Nombre personnel formé <i>(désagrégé par sexe?)</i>	Protection	50	100
Prise en charge dans le domaine psychosocial	District	Nombre personnes à problèmes psychosociaux pris en charge	Protection	50	100
Mise en place de comités de gestion participative (infrastructures) et appuyer les structures	National Districts	Nombre comités de gestion fonctionnels		17	17
		Nombre districts où un appui est réalisé			
Dépistage/conseil, prévention des IST/VIH/SIDA	Nord Nord	Nombre personnes pris en charge dans les programmes de prise en charge Districts où sont pris en charge		N/A	N/A
Mettre en place des activités d'Information, Éducation et	Zones de retours	Nombre DS couverts	Santé	17	17

Activité	Lieu	Indicateur	Cluster/Secteur partenaire	Cible Mi-2014	Cible Fin- 2014
Communication (IEC) sur la reconnaissance des signes de malnutrition, les AEN, et l'ANJE (NSW204)					
Réhabilitation des structures de santé, y compris la réhabilitation des UREN identifiés comme endommagés	Zone affectée par le conflit 4 DS de Gao 4 de Kidal 5 DS de Tbkt 3 DS de Mopti	Nombre structures de santé réhabilitées	Nutrition	2	4
Appui à la vaccination pour les retournés	Zone avec retournés	Nombre personnes retournées vaccinées		60%	90%
Stocks de contingence: pré-positionnement, vérification	Région (DRS / DS)	Nombre stocks vérifiés		10	17
Sensibilisation et plaidoyer pour la santé carcérale	National / Région	Nombre districts où une campagne est menée		4	4
Vaccination PEV de routine y compris Hib et rougeole	Zone nationale et à risque	Nombre enfants complètement vaccinés (<i>Hoib et rougeole inclus</i>)		70%	90%
Assurer la supplémentation en Vitamine A	Zones avec taux élevés de mortalité chez l'enfant de moins de 5 ans	Nombre Campagnes de supplément vitamine A pour l'enfant de moins de 5 ans		1	2
Assurer la surveillance des maladies	Zone de conflit	Nombre staff financé Nombre sessions de formation de staffs Nombre rapports complets et à temps		100 2 26	200 4 52
Assurer le renforcement du système de santé	Zone de conflit	Plan du Pays comprenant les 6 piliers de l'OMS		1	1

Priorité Humanitaire Commune #4 : Epidémies

Activités:

Activité	Lieu	Indicateur	Cluster/Secteur partenaire	Cible Mi-2014	Cible Fin- 2014
Renforcer la coopération institutionnelle / coordination inter-cluster	National Régional	Nombre réunions intersectorielles	WASH Nutrition	1	2
	Région	Nombre réunions sous cluster	WASH	2	4
Apporter un appui à la coopération transfrontalière / régionale (<i>si épidémie de frontières</i>)	Pays	Nombre réunions entre districts frontaliers		1	1
Assurer la formation du personnel de santé au dépistage des cas de maladies à potentiel épidémique	National	Nombre Sessions de formation Nombre personnels formés		1 30	2 60
Soutenir la mise en place des comités de gestion des épidémies	National Régional/DS (Zone de risque)	Nombre réunions restitution avec procès-verbal		6	12/an (Normes prévues)

Activité	Lieu	Indicateur	Cluster/Secteur partenaire	Cible Mi-2014	Cible Fin- 2014
(Implication des ASACO)	épidémique)				
Investiguer les cas et contextes de transmission	Régional/DS (Zone de risque épidémique)	Nombre missions organisées		100%	100%
Appuyer la continuité de la chaîne de froid	National	Nombre structures sante bénéficiant d'un appui		PM	PM
Appui à l'élaboration des Plans de contingence multirisque	National District	Nombre District bénéficiant d'un appui	multiclusteur	0	17
Appui à l'élaboration des Plans de contingence multirisque	National District	Nombre ateliers pour collaborer		0	17
Renforcer les capacités aux niveaux communautaire et institutionnel	National Régional	Nombre sessions de formations		2	4
		Nombre personnes formés		30	60
Soutenir les systèmes d'alerte précoce au niveau communautaire et institutionnel	National	Nombre Formation des relais et des ASP, Nombre personnes formées		2	4
				30	60
Assurer la continuité de la vaccination de routine (PEV de Routine)	National Zone de risque épidémique	Nombre Districts Nombre Enfants (0-11 mois) vaccinés		63 5%pop (70%)	63 (80%)

Priorité Humanitaire Commune #5 : Catastrophes naturelles

Activités:

Activité	Lieu	Indicateur	Cluster/Secteur partenaire	Cible Mi-2014	Cible Fin- 2014
Mettre en place des Activités d'Information, Éducation et Communication (IEC) sur la reconnaissance des signes de malnutrition, les AEN, et l'ANJE (NSW205)	Zones à forte incidence de catastrophes naturelles	Nombre DS couverts Nombre personnes sensibilisées (filles/garçons)	Nutrition WASH	Liste district (bassin inondable)	Max 50%
Elaborer des plans de contingence	National	Plan contingence		1	1
Coordination inter-cluster et Harmonisation des données entre clusters	Région	Réunions coordinations		2	4
Mettre en place un mécanisme de collecte, consolidation, cartographie et analyse des désastres et leurs conséquences (<i>Intégration des zones inondables dans les analyses, collecte données GPS ; Analyse et partages des données ; Cartographie des zones inondables, des zones à risque, analyse ; Indice de sécurité des structures de sante</i>)	National	Mécanismes		1	1

OBJECTIF STRATÉGIQUE N°3: Fournir aux personnes en situation d'urgence une assistance coordonnée et intégrée, nécessaire à leur survie.

Priorité Humanitaire Commune #1 : Insécurité alimentaire

Activités:

Activité	Lieu	Indicateur	Cluster/Secteur partenaire	Cible Mi-2014	Cible Fin- 2014
Organiser la prévention à la malnutrition (en prenant en compte les spécificités selon âge et genre)	Zones/District d'insécurité alimentaire	Nombre staff santé formé au dépistage de la MAM/ MAS	Nutrition	35	70
		Nombre de structures de santé assurant la prévention & la prise en charge de la MAM/MAS		Voir Nut	
Dépistage malnutrition et paludisme	District d'insécurité alimentaire	Nombre enfants dépistés (dans la communauté/ structure de santé)	Nutrition	210 000 enfants à risque Estimation basée sur 2013	60%
Sensibilisation à travers des médias (radios communautaires ; ciblage genre)	District d'insécurité alimentaire	Nombre Emissions de sensibilisation		35	70
Promotion des pratiques familiales essentielles (PFE) (En tenant compte des questions de genre et d'âge)	District d'insécurité alimentaire	Nombre Personnel santé formé en PFE		70	140
		Nombre d'activités IEC/C4D/CCen PFE qui tiennent compte du genre et d'âge		1/district	1/district
Supplémentation nutritionnelle ciblée	Zone/District d'insécurité alimentaire	Nombre suppléments distribués Nombre de personnes supplémentés (ayant reçu)	Nutrition	22%(-5ans) Dans les 35 districts 70%	80%

Priorité Humanitaire Commune #2: Malnutrition

Activités:

Activité	Lieu	Indicateur	Cluster/Secteur partenaire	Cible Mi-2014	Cible Fin- 2014
Assurer le dépistage de la malnutrition		Nombre de staff santé formé au dépistage de la MAS et de la MAM	Nutrition	35	70
		Nombre de structures de santé soutenues pour l'acquisition d'outils de dépistage (MUAC, balance, toise, outils de suivi et évaluation)		22	45
		Nombre de structures de santé soutenues pour la prise en charge de la MAS en ambulatoire		4	8
				Voir Nutrition	

Activité	Lieu	Indicateur	Cluster/Secteur partenaire	Cible Mi-2014	Cible Fin- 2014
		Nombre de structures de santé soutenues pour la prise en charge de la MAS en milieu hospitalier			
		Nombre d'enfants dépistés dans la communauté			
		Nombre d'enfants dépistés dans une structure de santé			

Priorité Humanitaire Commune #3 : Conflits

Activités:

Activité	Lieu	Indicateur	Cluster/Secteur partenaire	Cible Mi-2014	Cible Fin-2014
Assurer une coordination effective et efficace des activités en santé humanitaire	National Régional	Nombre de réunions organisées	N/A	2	4
		Nombre 3W « <i>Who does What Where</i> » disséminés aux partenaires publics		5	5
		Nombre de clusters Santé opérationnels			
Participer à la Surveillance épidémiologique (SE)	National/ Zones de conflit et de déplacement	Nombre districts avec Complétude/ Promptitude des données />70%		46	46
		Nombre districts avec système de SE fonctionnels		63	63
Assurer la vaccination rougeole (VAR) des moins de 5 ans	Zones de conflit et de déplacement	Nombre enfants (6-59 mois) ayant reçu 1 dose de VAR gratuitement	N/A	70%	80%
Assurer la continuité (<i>rattrapage vaccinal pour antigènes</i>) du PEV routine	National/ Zones de conflit et de déplacement	Nombre districts avec PEV routine fonctionnel		17	17
		Nombre structures appuyées dans la chaîne de froid		19	19
		Taux couverture vaccinale		70%	80%
		Nombre structures appuyées dans la vaccination en clinique mobile		4	4
Prise en charge médicale des violences sexuelles (<i>DMU santé reproductive</i>)	Zones de conflit et de déplacement	Nombre structures de santé dotées de ressources humaines et matérielles appropriées (<i>pour la PEC des violences</i>)	Protection	17	17

Activité	Lieu	Indicateur	Cluster/Secteur partenaire	Cible Mi-2014	Cible Fin-2014
		Nombre districts avec programme en place		17	17
		% victimes survivantes / (cas violences sexuelles prises en charge médicalement)		80%	80%
		% cas violences sexuelles référées aux services de protection		80%	80%
Assurer un accès gratuit aux soins de santé primaire	Zones de conflit et de déplacement	Nombre structures de santé approvisionnées en médicaments, Kits et intrants			100% des structures fonctionnelles du nord
		Nombre structures de santé qui partagent les données nécessaires et à temps pour une compilation mensuelle			100% des structures fonctionnelles du nord
		Nombre structures de santé primaire fonctionnelles			187 / 248
		Nombre consultations gratuites effectuées dans les structures de santé primaire			(0.3/an/personne en moyenne)
Assurer l'accès gratuit aux soins de santé secondaire d'urgence, y compris la chirurgie	Zone de conflit et de déplacement	Nombre structures de santé secondaires fonctionnelles		6	14
		% cas chirurgicaux bénéficiant de consultations gratuites		100%	100%
<i>(Assurer la prise en charge médico-chirurgicale des blessés par balles)</i>		% blessés pris en charge âge et genre)		100%	100%
Assurer les missions humanitaires	Régions de Gao, Tombouctou, Kidal et Mopti.	Nombre de districts recevant des missions humanitaires	WASH, Nutrition.	1	2
Soutenir un programme de santé mentale	National Zone de conflit et de déplacement	Nombre structures avec programme		3	5équipes (1/région)
		Nombre districts où un programme est en place		14	14
		Nombre consultations en santé mentale			
Soutenir un Programme de santé carcérale	National Zone de conflit et de	Nombre prisons avec programme de santé	Voir Protection		

Activité	Lieu	Indicateur	Cluster/Secteur partenaire	Cible Mi-2014	Cible Fin-2014
	déplacement	Nombre consultations en santé carcérale			
Assurer la mise à jour de l'évaluation sur la fonctionnalité des structures de santé dans le cadre du retour des PDI	3 Régions Nord 3 DS de Mopti (<i>Douentza, Tenenkou, Youwarou</i>)	Nombre centres de santé évalués	Nutrition WASH	60%	90%
Mener des diagnostics rapides conjoints sur les capacités de réponse des structures sanitaires	Zones de mouvements et/ou de retours enregistrant un nombre de personnes déplacées ou retournées < 20%	Nombre structures de santé ayant fait l'objet d'un diagnostic conjoint	Nutrition WASH	60%	90%

Priorité Humanitaire Commune #4 : Epidémies

Activités:

Activité	Lieu	Indicateur	Cluster/Secteur partenaire	Cible Mi-2014	Cible Fin-2014
Mise en place/Redynamisation des comités de gestion épidémie, équipe d'intervention rapide	Région/district touché par l'alerte épidémique	Nombre activités d'IEC		1	3
Mener des activités de sensibilisation / IEC aux niveaux communautaire et institutionnel prenant en compte le genre et l'âge (<i>Gender and age sensitive IEC/ C4D/CCC</i>)	Région/district touché par l'alerte épidémique	Nombre districts bénéficiant d'une campagne de sensibilisation des épidémies		63	63
Conduire des Investigations des alertes épidémiques (<i>cas suspects; contextes de transmission</i>)	Région/district concernés par l'alerte épidémique	Nombre alertes épidémiques confirmées / Région/district touché par l'alerte épidémique			
		Nombre d'investigations		100%	100%
		Nombre de cas confirmés/cas suspects		80%	80%
Assurer la vaccination de riposte contre les flambées épidémiques	Région/district touchés par l'épidémie	ratio personnes vaccinées			85%
Traitement des cas (<i>Prise en charge des paquets d'activités de réponse</i>)	Région/district touché par l'épidémie	Nombre patients pris en charge			100%
		Nombre épidémies contrôlées (<i>avec un taux de létalité</i>)			100%

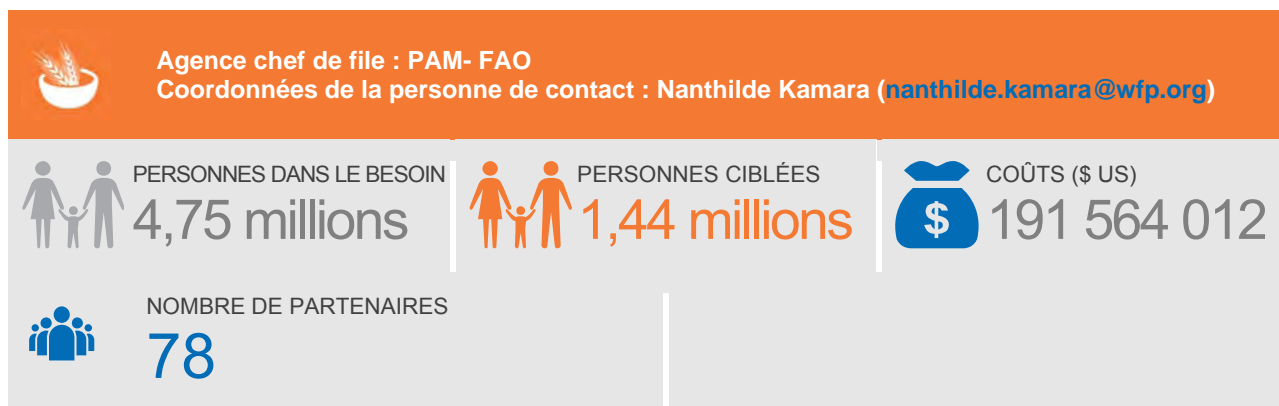
Activité	Lieu	Indicateur	Cluster/Secteur partenaire	Cible Mi-2014	Cible Fin-2014
		<i>compatible aux standards internationaux)</i>			
Participer aux évaluations nutritionnelles rapides	Zones avec épidémie de Rougeole, Paludisme ou de Choléra déclarée	Nombre zones déclarées ayant bénéficié d'évaluations nutritionnelles rapides	Nutrition		100% des zones (définir les zones/district)
Assurer des dépistages auprès des enfants de 6-59 mois et des FEFA	Zones de mouvements et/ou de retours enregistrant un nombre de personnes déplacées ou retournées < 20%	Nombre zones couvertes par les dépistages de masse Nombre enfants de 6-59 mois (filles/garçons) dépistés Nombre de FEFA dépistés	Nutrition		50% des enfants de 6-59 mois dépistés 1 118 738 filles et 114 081 garçons 30% des FEFA dépistés dans les zones affectées

Priorité Humanitaire Commune #5 : Catastrophes naturelles

Activités:

Activité	Lieu	Indicateur	Cluster/Secteur partenaire	Cible Mi-2014	Cible Fin-2014
S'assurer d'une coordination effective et efficace des activités en santé humanitaire		Cf. indicateurs « S'assurer d'une coordination effective et efficace des activités en santé humanitaire »			
Accès gratuit aux soins de santé primaire		Cf. I indicateurs « Accès gratuit aux soins de santé primaires	Nb districts touchés avec gratuité	100%	100%
Accès gratuit aux soins de santé secondaire d'urgence, y compris la chirurgie		Cf. indicateurs « Accès gratuit aux soins de santé secondaire	Nb districts touchés avec gratuité	100%	100%
Assurer les prestations des services de Santé Mentale		Cf. indicateurs "Santé Mentale »	Nb districts touchés	2	4
Assurer conjointement le diagnostic de l'état de fonctionnalité des structures sanitaires	Zones affectées par une catastrophe naturelle (<i>Inondation, Sécheresse, Acridien</i>)	Nombre structures de santé ayant fait l'objet d'un diagnostic conjoint	Nutrition WASH	80%	80%
Assurer l'accès à accouchement assisté	Zone affectée par le désastre	Nombre CS fonctionnels avec SOUB/ 500000 (avec Soins Urgence de Soins Obstétriques)	N/A	2	2
Assurer le soutien psycho-social des personnes affectées	Zone de conflit et de déplacement	Nombre consultations en santé mentale	Cluster Protection		
Mener des actions de prévention contre les épidémies	National	Nombre campagnes prévention		1	1

SECURITE ALIMENTAIRE



La stratégie du cluster Sécurité Alimentaire suivra trois axes prioritaires. Le premier consistera à répondre aux besoins immédiats des populations vulnérables à travers l'assistance alimentaire et nutritionnelle et un appui d'urgence en agriculture et en élevage, en incluant la protection. Le deuxième axe consistera à protéger les moyens d'existence et renforcer la résilience des populations en insécurité alimentaire à travers un appui aux activités agricoles, d'élevage et de pêche, aux activités économiques, à la construction et à la réhabilitation des capitaux, la fourniture de filets sociaux en parallèle d'un volet de renforcement de capacités. Enfin le troisième axe de la stratégie mettra l'accent sur la préparation aux urgences, en renforçant l'analyse des risques et de la sécurité alimentaire, en coordination avec les autres secteurs afin de mieux comprendre et analyser les causes sous-jacentes de la vulnérabilité. Le mécanisme de coordination inter-cluster y jouera ainsi un rôle-clé.

La stratégie proposée ciblera les personnes vulnérables en insécurité alimentaire modérée et sévère en incluant les personnes affectées par le conflit, les personnes déplacées et retournées. Sur la base de l'évaluation des besoins et des résultats du Cadre harmonisé de mars 2014, les régions prioritaires seront celles du nord (Gao, Tombouctou, Kidal et le nord de Mopti) pour les réponses d'urgence où les besoins sont les plus critiques et immédiats, ainsi que la bande du Sahel occidental pour les réponses de protection des moyens d'existence.

Considérant les vulnérabilités en partie structurelles et aggravées par différents facteurs – conflit, hausse des prix, sécheresse, malnutrition etc. – la stratégie en sécurité alimentaire mettra l'accent sur la recherche de solutions de long terme en parallèle des réponses humanitaires, selon une approche de résilience qui fera le lien entre l'urgence, le relèvement précoce et le développement. Cette approche s'effectuera en plaçant les communautés au centre des actions et en coordination avec le gouvernement et les partenaires de développement. Cette approche de résilience suivra les principes de réponse humanitaire et de plus long terme, fondée sur la bonne gouvernance, la prise en compte du genre, la réduction du risque aux catastrophes, l'adaptation aux changements climatiques, la réduction de la pauvreté et la protection sociale.

Dans ce cadre, la coordination avec le secteur du relèvement précoce et résilience pour le relèvement économique sera primordiale pour renforcer le lien entre réponse humanitaire, relèvement précoce et développement et garantir la durabilité des actions.

En parallèle, le cluster Sécurité Alimentaire renforcera la coordination avec le cluster Nutrition à travers l'analyse conjointe des vulnérabilités et des risques, ainsi qu'au niveau de la programmation afin d'améliorer l'efficacité des actions humanitaires pour réduire les vulnérabilités et lutter contre l'insécurité alimentaire et la malnutrition.

Enfin, le cluster Sécurité alimentaire intégrera les questions de protection dans les activités de sécurité alimentaire, notamment au niveau de l'analyse des risques et des causes de l'insécurité alimentaire liées aux questions de protection, de la programmation et du suivi-évaluation.

RÉVISION A MI-PAROURS DU SRP

La révision à mi-parcours du SRP 2014 prend en compte l'évolution des besoins des populations en insécurité alimentaire, déterminés dans le secteur Sécurité Alimentaire par l'exercice d'analyse et de projection du Cadre harmonisé mené au mois de mars 2014 et faisant état d'une augmentation du nombre de personnes en besoin (sous pression et en besoin immédiat) de 1,45 millions de

personnes, soit une évolution positive depuis le mois de décembre 2013 faisant passer le chiffre de 3,3 millions à 4,75 millions de personnes pour la période juin/août 2014. Sur les 4,75 millions de personnes en besoin pour cette nouvelle période, 1 900 000 sont en besoin immédiat (phase 3 et 4 du Cadre harmonisé) et 2 850 000 sous pression (phase 2). Cette aggravation de la situation en termes d'insécurité alimentaire est due principalement à l'impact du conflit, les mauvais résultats de la campagne agricole et pastorale de 2013 ainsi que l'insécurité persistante dans les régions du nord amenant un fonctionnement limité des marchés et à un niveau élevé des prix des denrées alimentaires.

Concernant le ciblage, deux tendances sont à noter : i. le nombre de personnes ciblées dans le cadre de l'assistance alimentaire d'urgence tend à diminuer de 100 000 personnes, malgré une augmentation des besoins, du fait des efforts conjoints de coordination de différents acteurs orientés sur l'assistance alimentaire grâce à un accord tripartite regroupant le PAM, le CICR et le CSA (Etat malien) et de 100 000 personnes du fait des activités de construction de la résilience des populations affectées –cette révision a été pondérée par la prise en compte des prévisions d'assistance alimentaire due aux mouvements de populations en retour et des rapatriements dans les régions du nord du pays, ii. ce sont sur les actions en lien direct avec les domaines de l'élevage et l'agriculture (moyens de production) que le ciblage a évolué du fait d'une part, des mauvaises perspectives climatiques se dessinant dans la zone sahélienne (problèmes pluviométriques impactant le lancement de la campagne agricole en cours et la coupure de la soudure pastorale –pertes de cheptel, non remplissage des points d'eau et déficit de pâturage) et d'autre part, du sous-financement de la campagne agricole dans la première partie de l'année.

Le ciblage révisé prend maintenant en compte 1 440 000 personnes (dont 1 000 000 pour les activités d'assistance alimentaire).

OBJECTIF STRATÉGIQUE N°1 : Recueillir les données sur les risques et les vulnérabilités, les analyser et intégrer les résultats dans la programmation humanitaire et de développement

Priorité Humanitaire Commune #1 : Insécurité Alimentaire

Activités:

Activité	Lieu	Indicateur	Cluster/secteur partenaire	Cible Mi-2014	Cible Fin- 2014
Renforcement de la coordination du secteur Sécurité Alimentaire au niveau national et intersectoriel	Bamako Régions (Mopti, Gao, Tombouctou)	Niveau de performance du cluster SA			Très satisfaisant
		Nombre de réunions du cluster au niveau national		6	12
		Nombre de réunions du cluster au niveau régional		12	24
		Nombre de missions d'appui aux clusters régionaux		2	4
		Nombre de standards techniques développés		2	5
		Minimum standard SA/Protection	Protection	0	1
		Nombre de réunions intersectorielles	Nutrition, Protection	2	4
Élaboration et mise à jour du plan de contingence inter-agence au niveau national, régional et communal	National	Nombre de mises à jour du plan de contingence inter agence		1	1
Renforcement de l'analyse de la situation de la sécurité alimentaire et nutritionnelle	National	Nombre d'enquêtes/évaluations de vulnérabilité à l'insécurité alimentaire réalisées	Nutrition	1	2
		Nombre d'ateliers du Cadre harmonisé		1	2
Analyse conjointe des risques de Sécurité Alimentaire,	National	Nombre de séances conjointes de travail tenues	Protection, Nutrition, Santé,	2	4

Activité	Lieu	Indicateur	Cluster/secteur partenaire	Cible Mi-2014	Cible Fin- 2014
Nutrition, Épidémies, Marchés, EHA, Protection pour l'identification de zones à risques et populations vulnérables		Nombre de rapports conjoints d'analyse produits et diffusés	EHA	2	4
		Nombre de cartes conjointes produites et diffusées	Nutrition	2	4
		Nombre d'ateliers du Cadre harmonisé	Nutrition	1	1
Communiquer les analyses et faire le plaidoyer avec les partenaires concernées, y inclus les partenaires nationaux	National	Nombre d'analyses communiquées Nombre d'actions de plaidoyer	Nutrition		
Gestion des connaissances et capitalisation de bonnes pratiques	National	Nombre d'ateliers conjoints Nutrition et Sécurité Alimentaire tenus	Nutrition	1	2
		Nombre de rapports de capitalisation de bonnes pratiques et de gestion des connaissances	Nutrition, Protection	1	2

Priorité Humanitaire Commune #2 : Malnutrition

Activités:

Activité	Lieu	Indicateur	Cluster/secteur partenaire	Cible Mi-2014	Cible Fin- 2014
Renforcement de la coordination en faveur de la multisectorialité entre SA et Nutrition	National	Nombre de réunions intersectorielles Nutrition		0	1
				2	4
Analyse de la situation de la sécurité alimentaire et nutritionnelle	National	Nombre d'enquêtes/évaluations réalisées en sécurité alimentaire incluant des indicateurs nutritionnels Nombre d'ateliers du Cadre harmonisé	Nutrition	1	2
				1	2
Analyse conjointe des risques de Sécurité Alimentaire, Nutrition, Épidémies, Marchés, EHA, Protection pour l'identification de zones à risques et populations vulnérables	National	Nombre de séances conjointes de travail tenues	Protection, Nutrition, Santé, EHA	2	4
		Nombre de rapports conjoints d'analyse produits et diffusés		2	4
		Nombre de cartes conjointes produites et diffusées	Nutrition	2	4
		Nombre d'ateliers du Cadre Harmonisé	Nutrition	1	1
Communiquer les analyses, et faire le plaidoyer, avec les partenaires concernées, y inclus les partenaires nationaux	National	Nombre d'analyses communiquées Nombre d'actions de plaidoyer	Nutrition		
Gestion des connaissances et capitalisation de bonnes pratiques	National	Nombre d'ateliers conjoints Nutrition et Sécurité Alimentaire tenus	Nutrition	1	2
		Nombre de rapports de capitalisation de bonnes pratiques et de gestion des connaissances	Nutrition	1	2

Priorité Humanitaire Commune #3 : Catastrophes naturelles (inondations, etc...)

Activités:

Activité	Lieu	Indicateur	Cluster/secteur partenaire	Cible Mi-2014	Cible Fin-2014
Élaboration et mise à jour du plan de contingence inter agence au niveau national, régional et communal	National	Nombre de mises à jour du plan de contingence inter agence		1	1
Analyse de la situation de la sécurité alimentaire et nutritionnelle	National	Nombre d'enquêtes/évaluations réalisées en Sécurité Alimentaire	Nutrition	1	2
		Nombre d'ateliers du Cadre harmonisé		1	2
Analyse conjointe des risques, de la Sécurité Alimentaire, Nutrition, Épidémies, Marchés, EHA, Protection pour l'identification de zones à risques et populations vulnérables	National	Nombre de séances conjointes de travail tenues	Protection, Nutrition, Santé, EHA	2	4
		Nombre de rapports conjoints d'analyse produits et diffusés		2	4
		Nombre de cartes conjointes produites et diffusées	Nutrition	2	4
		Nombre d'ateliers du Cadre harmonisé	Nutrition	1	1
Communiquer les analyses, et faire le plaidoyer, avec les partenaires concernées, y inclus les partenaires nationaux.	National	Nombre d'analyses communiquées Nombre d'actions de plaidoyer	Nutrition		
Gestion des connaissances et capitalisation de bonnes pratiques	National	Nombre de rapports de capitalisation de bonnes pratiques et gestion des connaissances	Nutrition, Protection	1	2

Priorité Humanitaire Commune #4 : conflits (PDIs, réfugiés, protection)

Activités:

Activité	Lieu	Indicateur	Cluster/secteur partenaire	Cible Mi-2014	Cible Fin-2014
Élaboration et mise à jour du plan de contingence inter agence au niveau national, régional et communal	National	Nombre de mises à jour du plan de contingence inter agence		1	1
Analyse de la situation de la sécurité alimentaire et nutritionnelle	National	Nombre d'enquêtes/évaluations réalisées en sécurité alimentaire	Nutrition	1	2
		Nombre d'ateliers du Cadre harmonisé		1	2
Analyse conjointe des risques de Sécurité Alimentaire, Nutrition, Épidémies, Marchés, EHA, Protection pour l'identification de zones à risques et populations vulnérables	National	Nombre de séances conjointes de travail tenues	Protection, Nutrition, Santé, EHA	2	4
		Nombre de rapports conjoints d'analyse produits et diffusés		2	4
		Nombre de cartes conjointes produites et diffusées	Nutrition	2	4
		Nombre d'ateliers du Cadre harmonisé	Nutrition	1	1
Communiquer les analyses, et faire le plaidoyer, avec les partenaires concernées, y inclus les partenaires nationaux.	National	Nombre d'analyses communiquées Nombre d'actions de plaidoyer	Nutrition		
Gestion des connaissances et capitalisation de bonnes pratiques	National	Nombre d'ateliers conjoints nutrition et sécurité alimentaire tenus	Nutrition	1	2
		Nombre de rapports de capitalisation de bonnes pratiques et gestion des connaissances	Nutrition, Protection	1	2

OBJECTIF STRATÉGIQUE N°2 : Soutenir les populations vulnérables à mieux faire face aux chocs en répondant aux signaux d'alerte de manière anticipée, réduisant la durée du relèvement post-crise et renforçant les capacités des acteurs nationaux

Priorité Humanitaire Commune #1 : Insécurité Alimentaire

Activités:

Activité	Lieu	Indicateur	Cluster/secteur partenaire	Cible Mi-2014	Cible Fin-2014
Pré-positionnement de stocks alimentaires d'urgence au niveau local, national et régional	Zones en Insécurité Alimentaire	Volume des stocks alimentaires pré positionnés		10 000 Tonnes	5 220 Tonnes
Assistance alimentaire contre actifs (Cash For Asset, Food For Asset) transferts monétaires conditionnels	Régions Kidal, Gao, Tombouctou, Mopti (4 cercles : Douentza, Youwarou, Tenenkou, Bandiagara), Sahel Occidental	Nombre de personnes recevant l'assistance (homme/femme)	Nutrition	100 000 (49% Hommes, 50% Femmes)	100 000 (49% Hommes, 51% Femmes)
		Quantité de vivres distribués		4 200 Tonnes	5 360 Tonnes \$ 6 000 000
		Montant total de cash transféré		\$ 1 600 000	
Appui à l'agriculture pour la saison principale	Zones en Insécurité Alimentaire	Nombre de personnes bénéficiaires des intrants agricoles (homme/femme)		300 000	600 000
Appui à l'agriculture pour la contre-saison, maraîchage et cultures de décrue	Zones en Insécurité Alimentaire	Nombre de personnes bénéficiaires des intrants agricoles (homme/femme)	Nutrition	100 000	228 000
Appui à l'élevage et à la pêche (restockage, aliment bétail, traitements zootechniques, alevins, intrants de pêche...)	Zones en Insécurité Alimentaire	Nombre de personnes ayant bénéficié d'une assistance en activité pastorale Nombre de personnes ayant bénéficié d'une assistance en activités de pêche (homme/femme)		50 000	142 000
Promotion des actions de banques de céréales/ banques de semences/ warrantage/ aliments bétail et achat des céréales anticipé	Zones en Insécurité Alimentaire	Nombre de personnes participant aux banques de céréales/ semences/ warrantage/ aliments bétail			
Appui aux Activités Génératrices de Revenu	Zones en Insécurité Alimentaire	Nombre de personnes bénéficiaires des AGR (homme/femme)	Relèvement précoce et résilience	50 000	100 000
Renforcement de capacités techniques (Ecoles pastorales/ Farmer field schools...)	Zones en Insécurité Alimentaire	Nombre de personnes formées			
Renforcement des capacités des populations vulnérables sur des thématiques de prévention de la malnutrition, éducation nutritionnelle, d'hygiène/ assainissement, préparation des urgences, IEC	Zones en Insécurité Alimentaire	Nombre personnes formées	Nutrition, EHA		
Filets sociaux (distribution d'argent ou nature inconditionnel)	Zones en Insécurité Alimentaire	Nombre d'hommes, femmes, enfants, filles et garçons recevant l'assistance alimentaire en nature	Nutrition	150 000	150 000

Activité	Lieu	Indicateur	Cluster/secteur partenaire	Cible Mi-2014	Cible Fin-2014
		Nombre d'hommes, femmes, enfants, filles et garçons recevant l'assistance alimentaire sous forme monétaire Quantité de vivres distribués Montant total de cash transféré		150 0000	150 000
Appui institutionnel aux services techniques/ Directions Régionales	National	Nombre de services techniques appuyés	Nutrition	7	15

Priorité Humanitaire Commune #2 : Malnutrition

Activités:

Activité	Lieu	Indicateur	Cluster/secteur partenaire	Cible Mi-2014	Cible Fin-2014
Pré-positionnement de stocks alimentaires d'urgence au niveau local, national et régional	Zones en Insécurité Alimentaire	Volume des stocks alimentaires pré positionnés		10 000 Tonnes	5 220 Tonnes
Assistance alimentaire contre actifs (Cash For Asset, Food For Asset) transferts monétaires conditionnels	Régions Kidal, Gao, Tombouctou, Mopti (4 cercles : Douentza, Youwarou, Tenenkou, Bandiagara), Sahel Occidental	Nombre de personnes recevant l'assistance (Homme/Femme) Quantité de vivres distribués Montant total de cash transféré	Nutrition	100 000 (49%Hommes, 50% Femmes) 4 200 Tonnes \$ 1 600 000	100 000 (49% Hommes, 51% Femmes) 5 360 Tonnes \$ 6 000 000
Appui à l'agriculture pour la saison principale	Zones en Insécurité Alimentaire	Nombre de personnes bénéficiaires des intrants agricoles (homme/femme)		300 000	600 000
Appui à l'agriculture pour la contre-saison, maraîchage	Zones en Insécurité Alimentaire	Nombre de personnes bénéficiaires des intrants agricoles (homme/femme)	Nutrition	100 000	228 000
Appui à l'élevage et à la pêche (restockage, aliment bétail, traitements zootechniques, alevins, intrants de pêche...)	Zones en Insécurité Alimentaire	Nombre de personnes ayant bénéficié d'une assistance en activités pastorales Nombre de personnes ayant bénéficié d'une assistance en activités de pêche (homme/femme)		50 000	142 000
Promotion des actions de banques de céréales/ banques de semences/ warrantage et achat des céréales anticipé	Zones en Insécurité Alimentaire	Nombre de personnes participant aux banques de céréales/ semences/warrantage			
Appui aux Activités Génératrices de Revenu	Zones en Insécurité Alimentaire	Nombre de personnes bénéficiaires des AGR (homme/femme)	Relèvement précoce et résilience	50 000	100 000
Renforcement de capacités techniques (Ecoles pastorales/ Farmer field schools...)	Zones en Insécurité Alimentaire	Nombre de personnes formées			
Renforcement des capacités des populations vulnérables sur des thématiques de	Zones en Insécurité Alimentaire	Nombre personnes formées	Nutrition, EHA		

Activité	Lieu	Indicateur	Cluster/secteur partenaire	Cible Mi-2014	Cible Fin-2014
prévention de la malnutrition, éducation nutritionnelle, d'hygiène/assainissement, préparation des urgences, IEC					
Filets sociaux (distribution d'argent ou nature inconditionnelle)	Zones en Insécurité Alimentaire	Nombre d'hommes, femmes, enfants, filles et garçons recevant l'assistance alimentaire en nature	Nutrition	150 000	150 000
		Nombre d'hommes, femmes, enfants, filles et garçons recevant l'assistance alimentaire sous forme monétaire		150 000	150 000
Quantité de vivres distribués					
Montant total de cash transféré					
Appui institutionnel aux services techniques/ Directions Régionales	National	Nombre de services techniques appuyés	Nutrition	7	15

Priorité Humanitaire Commune #3 : Catastrophes naturelles (inondations etc.)

Activités:

Activité	Lieu	Indicateur	Cluster/secteur partenaire	Cible Mi-2014	Cible Fin- 2014
Pré-positionnement de stocks alimentaires d'urgence au niveau local, national et régional	Zones en Insécurité Alimentaire	Volume des stocks alimentaires pré positionnés		10 000 Tonnes	5 220 Tonnes
Assistance alimentaire contre actifs (Cash For Asset, Food For Asset) transferts monétaires conditionnels	Régions Kidal, Gao, Tombouctou, Mopti (4 cercles : Douentza, Youwarou, Tenenkou, Bandiagara), Sahel Occidental	Nombre de personnes recevant l'assistance (Homme/Femme)	Nutrition	100 000 (49%Hommes, 50% Femmes)	100 000 (49% Hommes, 51% Femmes)
		Quantité de vivres distribués		4 200 Tonnes	5 360 Tonnes
		Montant total de cash transféré		\$1 600 000	\$ 6 000 000
Appui à l'agriculture pour la saison principale	Zones en Insécurité Alimentaire	Nombre de personnes bénéficiaires des intrants agricoles (homme/femme)		300 000	600 000
Appui à l'agriculture pour la contre-saison, maraîchage	Zones en Insécurité Alimentaire	Nombre de personnes bénéficiaires des intrants agricoles (homme/femme)	Nutrition	100 000	228 000
Appui à l'élevage et à la pêche (restockage, aliment bétail, traitements zootechniques, alevins, intrants de pêche...)	Zones en Insécurité Alimentaire	Nombre de personnes ayant bénéficié d'une assistance en activités pastorales		50 000	142 000
		Nombre de personnes ayant bénéficié d'une assistance en activités de pêche (homme/femme)			
Promotion des actions de	Zones en	Nombre de personnes			

Activité	Lieu	Indicateur	Cluster/secteur partenaire	Cible Mi-2014	Cible Fin- 2014
banques de céréales/banques de semences/warrantage et achat des céréales anticipé	Insécurité Alimentaire	participant aux banques de céréales/semences/warrantage			
Appui aux Activités Génératrices de Revenu	Zones en Insécurité Alimentaire	Nombre de personnes bénéficiaires des AGR (homme/femme)	Relèvement précoce et résilience	50 000	100 000
Renforcement de capacités techniques (Ecoles pastorales/ Farmer field schools...)	Zones en Insécurité Alimentaire	Nombre de personnes formées			
Renforcement des capacités des populations vulnérables sur des thématiques de prévention de la malnutrition, éducation nutritionnelle, d'hygiène/assainissement, préparation des urgences, IEC	Zones en Insécurité Alimentaire	Nombre personnes formées	Nutrition, EHA		
Filets sociaux (distribution d'argent ou nature inconditionnel)	Zones en Insécurité Alimentaire	Nombre d'hommes, femmes, enfants, filles et garçons recevant l'assistance alimentaire en nature	Nutrition	150 000	150 000
		Nombre d'hommes, femmes, enfants, filles et garçons recevant l'assistance alimentaire sous forme monétaire Quantité de vivres distribués Montant total de cash transféré		150 0000	150 000
Appui institutionnel aux services techniques/ Directions Régionales	National	Nombre de services techniques appuyés	Nutrition	7	15

Priorité Humanitaire Commune #4 : Conflits (PDIs, réfugiés, protection)

Activités:

Activité	Lieu	Indicateur	Cluster/secteur partenaire	Cible Mi-2014	Cible Fin-2014
Pré-positionnement de stocks alimentaires d'urgence au niveau local, national et régional	Zones en Insécurité Alimentaire	Volume des stocks alimentaires pré positionnés		10 000 Tonnes	5 220 Tonnes
Assistance alimentaire contre actifs (Cash For Asset, Food For Asset) transferts monétaires conditionnels	Régions Kidal, Gao, Tombouctou, Mopti (4 cercles : Douentza, Youwarou, Tenenkou, Bandiagara), Sahel Occidental	Nombre de personnes recevant l'assistance (Homme/Femme)	Nutrition	100 000 (49%Hommes, 50% Femmes)	100 000 (49% Hommes, 51% Femmes)
		Quantité de vivres distribués		4 200 Tonnes	5 360 Tonnes
		Montant total de cash transféré		\$ 1 600 000	\$ 6 000 000
Appui à l'agriculture pour la saison principale	Zones en Insécurité Alimentaire	Nombre de personnes bénéficiaires des intrants agricoles (homme/femme)		300 000	600 000
Appui à l'agriculture pour la contre-saison, maraîchage	Zones en Insécurité Alimentaire	Nombre de personnes bénéficiaires des intrants agricoles	Nutrition	100 000	228 000

Activité	Lieu	Indicateur	Cluster/secteur partenaire	Cible Mi-2014	Cible Fin-2014
		(homme/femme)			
Appui à l'élevage et à la pêche (restockage, aliment bétail, traitements zootechniques, alevins, intrants de pêche...)	Zones en Insécurité Alimentaire	Nombre de personnes ayant bénéficié d'une assistance en activités pastorales Nombre de personnes ayant bénéficié d'une assistance en activités de pêche (homme/femme)		50 000	142 000
Promotion des actions de banques de céréales/banques de semences/warrantage et achat des céréales anticipé	Zones en Insécurité Alimentaire	Nombre de personnes participant aux banques de céréales/semences/warrantage			
Appui aux Activités Génératrices de Revenu	Zones en Insécurité Alimentaire	Nombre de personnes bénéficiaires des AGR (homme/femme)	Relèvement précoce et résilience	50 000	100 000
Renforcement de capacités techniques (Ecoles pastorales/ Farmer field schools...)	Zones en Insécurité Alimentaire	Nombre de personnes formées			
Renforcement des capacités des populations vulnérables sur des thématiques de prévention de la malnutrition, éducation nutritionnelle, d'hygiène/assainissement, préparation des urgences, IEC	Zones en Insécurité Alimentaire	Nombre personnes formées	Nutrition, EHA		
Filets sociaux (distribution d'argent ou nature inconditionnel)	Zones en Insécurité Alimentaire	Nombre d'hommes, femmes, enfants, filles et garçons recevant l'assistance alimentaire en nature Nombre d'hommes, femmes, enfants, filles et garçons recevant l'assistance alimentaire sous forme monétaire Quantités de vivres distribuées Montant total de cash transféré	Nutrition	150 000	150 000
				150 000	150 000
Appui institutionnel aux services techniques/ Directions Régionales	National	Nombre de services techniques appuyés	Nutrition	7	15

OBJECTIF STRATÉGIQUE N°3: Les personnes en situation d'urgence obtiennent l'assistance intégrée, nécessaire

Priorité Humanitaire Commune #1 : Insécurité Alimentaire

Activités:

Activité	Lieu	Indicateur	cluster/secteur partenaire	Cible Mi-2014	Cible Fin-2014
Assistance alimentaire gratuite directe (general food distribution) en nature	Population en Phase 3 à 5 Régions Nord inclus Mopti	Nombre d'hommes, femmes, filles et garçons recevant l'assistance alimentaire en nature	Nutrition (ciblage)	750 000 (51% Femmes, 49% Hommes)	800 000 (51% Femmes, 49% Hommes)

Activité	Lieu	Indicateur	cluster/secteur partenaire	Cible Mi-2014	Cible Fin-2014
		Quantités de vivres distribuées		55 000 Tonnes	112 300 Tonnes
Assistance alimentaire gratuite directe par transfert monétaire	Zones en Insécurité Alimentaire	Nombre d'hommes, femmes, enfants, filles et garçons recevant l'assistance alimentaire sous forme monétaire Montant total de cash transféré	Nutrition (ciblage)	150 000 (51% Femmes, 49% Hommes) \$ 13 000 000	150 000 (51% Femmes, 49% Hommes) \$ 25 500 000
Appui à l'agriculture d'urgence en saison principale	Mopti, Tombouctou, Koulikoro, Ségou, Gao	Quantité de semences distribuées Quantités d'engrais distribués Nombre de personnes bénéficiaires des intrants agricoles (homme/femmes)			
Appui à l'agriculture d'urgence en contre-saison, cultures de décrue et maraîchage	Zones en Insécurité Alimentaire	Quantité de semences distribuées Quantités d'engrais distribués Nombre de personnes bénéficiaires des intrants agricoles (homme/femmes)	Nutrition		
Appui à l'élevage d'urgence (sécheresse, épizooties, déstockage)	Zones en Insécurité Alimentaire	Quantité d'aliments bétail distribués Nombre de personnes recevant l'aliment bétail (Hommes/Femmes) Nombre de têtes de bétail vaccinées Nombre d'éleveurs bénéficiant de la vaccination du bétail Nombre de têtes de bétail abattues Nombre d'éleveurs bénéficiant du déstockage	Nutrition		
Cantines scolaires d'urgence	Régions Kidal, Gao, Tombouctou	Nombre d'écoles assistées Nombre d'enfants recevant une ration alimentaire par genre Quantité de vivres distribués	Éducation	913 200 000 enfants (96 000 garçons et 104 000 filles) 7 000 Tonnes	1 005 220 000 enfants (105 600 garçons et 114 400 filles) 10 900 Tonnes
Distribution de NFI relatifs à la sécurité alimentaire	Zones en Insécurité Alimentaire	Nombre de ménages ayant reçu des NFI concernant la sécurité alimentaire			

Priorité Humanitaire Commune #2: Malnutrition

Activités:

Activité	Lieu	Indicateur	Cluster/secteur partenaire	Cible Mi-2014	Cible Fin-2014
Assistance alimentaire	Population en	Nombre d'hommes,	Nutrition (ciblage)	750 000 (51%)	900 000 (51%)

Activité	Lieu	Indicateur	Cluster/secteur partenaire	Cible Mi-2014	Cible Fin-2014
directe (general food distribution) en nature	Phase 3 à 5 Régions Nord inclus Mopti	femmes, filles et garçons recevant l'assistance alimentaire en nature		Femmes, 49% Hommes)	Femmes, 49% Hommes)
		Quantité de vivres distribués		55 000 Tonnes	112 300 Tonnes
Assistance alimentaire directe par transfert monétaire	Zones en Insécurité Alimentaire	Nombre d'hommes, femmes, enfants, filles et garçons recevant l'assistance alimentaire sous forme monétaire Montant total de cash transféré	Nutrition (ciblage)	150 000 (51% Femmes, 49% Hommes) \$ 13 000 000	150 000 (51% Femmes, 49% Hommes) \$ 25 500 000
Appui à l'agriculture d'urgence en saison principale	Mopti, Tombouctou, Koulikoro, Ségou, Gao	Quantité de semences distribuées Quantités d'engrais distribués Nombre de personnes bénéficiaires des intrants agricoles (homme/femme)			
Appui à l'agriculture d'urgence en contre-saison et maraîchage	Zones en Insécurité Alimentaire	Quantité de semences distribuées Quantités d'engrais distribués Nombre de personnes bénéficiaires des intrants agricoles (homme/femme)	Nutrition		
Appui à l'élevage d'urgence (sécheresse, épizooties, déstockage)	Zones en Insécurité Alimentaire	Quantité d'aliments bétail distribués Nombre de personnes recevant l'aliment bétail (homme/femme) Nombre de têtes de bétail vaccinées Nombre d'éleveurs bénéficiant de la vaccination du bétail Nombre de têtes de bétail abattues Nombre d'éleveurs bénéficiant du déstockage	Nutrition		
Cantines scolaires d'urgence	Régions Kidal, Gao, Tombouctou	Nombre d'écoles assistées Nombre d'enfants recevant une ration alimentaire par genre Quantité de vivres distribués	Éducation	913 200 000 enfants (96 000 garçons et 104 000 filles) 7 000 Tonnes	1 005 220 000 enfants (105 600 garçons et 114 400 filles) 10 900 Tonnes
Distribution de NFI relatifs à la sécurité alimentaire	Zones en Insécurité Alimentaire	Nombre de ménages ayant reçu des NFI concernant la sécurité alimentaire			

Priorité Humanitaire Commune #3 : Catastrophes Naturelles (inondations, etc...)

Activités:

Activité	Lieu	Indicateur	Cluster/secteur partenaire	Cible Mi-2014	Cible Fin-2014
Assistance alimentaire directe (general food distribution) en nature	Population en Phase 3 à 5 – Régions Nord inclus Mopti	Nombre d'hommes, femmes, filles et garçons recevant l'assistance	Nutrition (ciblage)	750 000 (51% Femmes, 49% Hommes)	900 000 (51% Femmes, 49% Hommes)

Activité	Lieu	Indicateur	Cluster/secteur partenaire	Cible Mi-2014	Cible Fin-2014
		alimentaire en nature			
		Quantité de vivres distribués		55 000 Tonnes	112 300 Tonnes
Assistance alimentaire directe par transfert monétaire	Zones en Insécurité Alimentaire	Nombre d'hommes, femmes, enfants, filles et garçons recevant l'assistance alimentaire sous forme monétaire	Nutrition (ciblage)	150 000 (51% Femmes, 49% Hommes)	150 000 (51% Femmes, 49% Hommes)
		Montant total de cash transféré		\$ 13 000 000	\$ 25 500 000
Appui à l'agriculture d'urgence en saison principale	Mopti, Tombouctou, Koulikoro, Ségou, Gao	Quantité de semences distribuées Quantités d'engrais distribués Nombre de personnes bénéficiaires des intrants agricoles (homme/femme)			
Appui à l'agriculture d'urgence en contre-saison et maraîchage	Zones en Insécurité Alimentaire	Quantité de semences distribuées Quantités d'engrais distribués Nombre de personnes bénéficiaires des intrants agricoles (homme/femme)	Nutrition		
Appui à l'élevage d'urgence (sécheresse, épizooties, déstockage)	Zones en Insécurité Alimentaire	Quantité d'aliments bétail distribués Nombre de personnes recevant l'aliment bétail (homme/femme) Nombre de têtes de bétail vaccinées Nombre d'éleveurs bénéficiant de la vaccination du bétail Nombre de têtes de bétail abattues Nombre d'éleveurs bénéficiant du déstockage	Nutrition		
Cantines scolaires d'urgence	Régions Kidal, Gao, Tombouctou	Nombre d'écoles assistées	Éducation	913	1 005
		Nombre d'enfants recevant une ration alimentaire par genre		200 000 enfants (96,000 garçons et 104 000 filles)	220,000 enfants (105 600 garçons et 114 400 filles)
		Quantité de vivres distribués		7 000 Tonnes	10 900 Tonnes
Distribution de NFI relatifs à la sécurité alimentaire	Zones en Insécurité Alimentaire	Nombre de ménages ayant reçu des NFI concernant la sécurité alimentaire			

Priorité Humanitaire Commune #4 : Conflits (PDIs, réfugiés, protection)

Activités:

Activité	Lieu	Indicateur	Cluster/secteur partenaire	Cible Mi-2014	Cible Fin-2014
Assistance alimentaire directe (general food distribution) en nature	Population en Phase 3 à 5 – Régions Nord inclus Mopti	Nombre d'hommes, femmes, filles et garçons recevant l'assistance alimentaire en nature	Nutrition (ciblage)	750 000 (51% Femmes, 49% Hommes)	900 000 (51% Femmes, 49% Hommes)
		Quantité de vivres distribués		55 000 Tonnes	112 300 Tonnes
Assistance alimentaire directe par transfert monétaire	Zones en Insécurité Alimentaire	Nombre d'hommes, femmes, enfants, filles et garçons recevant l'assistance alimentaire sous forme monétaire	Nutrition (ciblage)	150 000 (51% Femmes, 49% Hommes)	150 000 (51% Femmes, 49% Hommes)
		Montant total de cash transféré		\$13 000 000	\$ 25 500 000
Appui à l'agriculture d'urgence en saison principale	Mopti, Tombouctou, Koulikoro, Ségou, Gao	Quantité de semences distribuées Quantités d'engrais distribués Nombre de personnes bénéficiaires des intrants agricoles (homme/femme)			
Appui à l'agriculture d'urgence en contre-saison et maraîchage	Zones en Insécurité Alimentaire	Quantité de semences distribuées Quantités d'engrais distribués Nombre de personnes bénéficiaires des intrants agricoles (homme/femme)	Nutrition		
Appui à l'élevage d'urgence (sécheresse, épizooties, déstockage)	Zones en Insécurité Alimentaire	Quantité d'aliments bétail distribués Nombre de personnes recevant l'aliment bétail (homme/femme) Nombre de têtes de bétail vaccinées Nombre d'éleveurs bénéficiant de la vaccination du bétail Nombre de têtes de bétail abattues Nombre d'éleveurs bénéficiant du déstockage	Nutrition		
Cantines scolaires d'urgence	Régions Kidal, Gao, Tombouctou	Nombre d'écoles assistées	Éducation	913	1 005
		Nombre d'enfants recevant une ration alimentaire par genre		200 000 enfants (96 000 garçons et 104 000 filles)	220 000 enfants (105 600 garçons et 114 000 filles)
		Quantité de vivres distribués		7 000 Tonnes	10 900 Tonnes
Distribution de NFI relatifs à la sécurité alimentaire	Zones en Insécurité Alimentaire	Nombre de ménages ayant reçu des NFI concernant la sécurité alimentaire			

TELECOMMUNICATIONS D'URGENCE



Agence chef de file : WFP

Coordonnées de la personne de contact : Ozdzan, Hadziemin (Mali.ETC@wfp.org)



ONG et Agences des Nations Unies

33



COÛTS (\$ US)

2 001 835

Bien que le cluster des Télécommunications d'Urgence (ETC) n'ait pas d'impact direct quant à la population affectée, l'ETC soutient l'objectif 3 du Plan Stratégique Humanitaire du Mali en fournissant des services de télécommunications à la communauté humanitaire pour qu'elle puisse opérer dans les zones d'opérations communes identifiées et fournir assistance aux personnes affectées au Mali.

Le projet de l'ETC est basé sur les besoins identifiés lors d'évaluations en 2012 et 2013 et le soutien des activités prioritaires identifiées par l'EHP.

A cause de la situation sécuritaire actuelle et un accès restreint dans le nord du pays, L'ETC prévoit également de continuer à assurer et maintenir la provision des services de télécommunications d'urgence mis en place à Mopti, Tombouctou et Gao. Le service fournit à Bamako est prévu d'être maintenu également.

L'ETC prévoit donc de fournir des services de télécommunications à Kidal, dès lors que l'accès sera autorisé et qu'un lieu commun pour l'installation des équipements sera identifié, et à Kayes.

- Kidal: l'ETC prévoit d'établir un COMCEN aux normes de sécurité (C-MOSS);
 - Système de communication de sécurité comprenant COMCEN, relais VHF, antenne (30 m de haut) ;
 - Connectivité et transmission des données fournies grâce au système « emergency.lu et WIDER »;
 - une équipe d'assistance technique (membre de l'ETC) offrant une permanence sur place à la communauté humanitaire.
- Kayes (système basique de communications déjà en place qui devra être amélioré à la demande d'UNDSS):
 - Améliorer un COMCEN aux normes de sécurité (C-MOSS) ;
 - Améliorer le Système de communications de sécurité comprenant COMCEN, relais VHF, antenne (30 m de haut) ;
 - une équipe d'assistance technique (membre de l'ETC) offrant une permanence sur place à la communauté humanitaire.

Afin de mener à bien et suivre les progrès des activités de l'ETC, un coordonnateur ETC sera disponible pour toute la durée de l'opération. Les progrès et compte-rendu des activités sont communiqués tous les mois à l'ensemble des membres de l'ETC, de la communauté humanitaire et des parties concernées par l'opération. La mise en place des activités est également suivie et réévaluée lors de missions d'évaluations, de réunions et leçons apprises au fur et à mesure. Le cluster est tenu de rendre-compte de ses activités à l'ensemble des acteurs impliqués.

OBJECTIF STRATÉGIQUE N°3: Fournir aux personnes en situation d'urgence une assistance coordonnée et intégrée, nécessaire à leur survie

Activités:

Activité	Lieu	Indicateur	Cluster/Secteur partenaire	Cible Mi-2014	Cible Fin-2014
Continuer à fournir une coordination et maintenance des services pour la communauté humanitaire	Bamako	Nombre de réunions de groupe de travail ETC avec participation des agences de l'ONU et ONG	ONG et Agences UN	6 réunions du groupe de travail de l'ETC	12
		Un coordonnateur déployé pour soutenir les activités ETC		1	1
Etablir un COMCEN aux normes de sécurité	Kidal	COMCEN aux normes de sécurité (déjà prêt à déployé	ONG et Agences UN	1	1
Recruter des opérateurs radio pour chaque COMCEN établi et les former	Mopti, Tombouctou, Gao et Kidal	Opérateurs radio recrutés pour chaque COMCEN établi et formé	UNDSS	25	25
Déployer un système de communication basique et sécurisé VHF/HF pour les Agences UN et ONG	Kayes	Une zone d'opération commune établit avec un système de communication basique et sécurisé VHF/HF pour les Agences UN et ONG	UNDSS	1	1
Déplacer la salle radio	Bamako	Salle radio opérationnelle dans le nouveau lieu	UNDSS	Déplacement effectué et salle radio opérationnelle	

ANNEX

Table I: Besoins et financements par cluster

Plan de Réponse Stratégique pour le Mali 2014
au 10 septembre 2014

Cluster	Fonds requis originaux	Fonds requis révisés	Fonds obtenus	Fonds restant à recevoir	% couvert	Promesses de dons
	(\$) A	(\$) B	(\$) C	(\$) D=B-C	E=C/B	(\$) F
ABRIS D'URGENCE ET BIENS NON-ALIMENTAIRES	29 528 765	29 528 765	9 140 170	20 388 595	31%	-
EAU - HYGIENE - ASSAINISSEMENT	42 363 406	28 312 025	6 297 975	22 014 050	22%	-
EDUCATION	18 000 994	17 999 941	1 516 093	16 483 848	8%	-
LOGISTIQUE	9 911 536	9 911 536	4 954 934	4 956 602	50%	-
NUTRITION	76 890 132	66 683 932	15 387 682	51 296 250	23%	-
PROTECTION	60 038 933	59 651 018	15 207 385	44 443 633	25%	-
RELEVEMENT ET RESILIENCE	30 575 417	30 755 573	2 469 355	28 286 218	8%	-
SANTE	38 015 542	38 515 542	16 068 602	22 446 940	42%	-
SECURITE ALIMENTAIRE	254 992 681	191 564 012	100 185 464	91 378 548	52%	-
SERVICES COMMUNS ET COORDINATION	6 096 984	6 096 984	1 359 785	4 737 199	22%	523 598
TELECOMMUNICATIONS D'URGENCE	2 001 835	2 001 835	105 553	1 896 282	5%	-
CLUSTER NON-SPECIFIE	-	-	37 594 242	n/a	n/a	200 000
Grand Total	568 416 225	481 021 163	210 287 240	270 733 923	44%	723 598

Compilé par OCHA sur la base d'informations fournies par les bailleurs de fonds et les agences.

NOTE: "Fonds obtenus" correspond à la somme des engagements des contributions et des fonds reportés.

Contribution: le paiement des fonds ou le transfert de biens en nature par le bailleur de fonds à l'entité récipiendaire.

Engagement: création d'une obligation légale contractuelle entre le bailleur de fonds et l'entité récipiendaire spécifiant le montant à être contribué.

Promesse de don: annonce non contraignante d'une contribution ou allocation par le bailleur de fonds.

La liste des projets et les montants demandés dans ce document sont tels qu'au 10 septembre 2014. Vous trouverez des informations mises à jour concernant les projets les besoins financiers et les contributions sur le site FTS (fts.unocha.org).

Table II: Besoins et financements par niveau de priorité

Plan de Réponse Stratégique pour le Mali 2014
au 10 septembre 2014

Niveau de priorité	Fonds requis originaux	Fonds requis révisés	Fonds obtenus	Fonds restant à recevoir	% couvert	Promesses de dons
	(\$) A	(\$) B	(\$) C	(\$) D=B-C	E=C/B	(\$) F
Haut	550 456 866	466 903 527	190 107 724	276 795 803	41%	523 598
Moyen	17 767 151	13 935 948	4 317 482	9 618 466	31%	-
Faible	192 208	181 688	-	181 688	0%	-
Non-spécifié	-	-	15 862 034	n/a	n/a	200 000
Grand Total	568 416 225	481 021 163	210 287 240	270 733 923	44%	723 598

Compilé par OCHA sur la base d'informations fournies par les bailleurs de fonds et les agences.

NOTE: "Fonds obtenus" correspond à la somme des engagements des contributions et des fonds reportés.

Contribution: le paiement des fonds ou le transfert de biens en nature par le bailleur de fonds à l'entité récipiendaire.

Engagement: création d'une obligation légale contractuelle entre le bailleur de fonds et l'entité récipiendaire spécifiant le montant à être contribué.

Promesse de don: annonce non contraignante d'une contribution ou allocation par le bailleur de fonds.

La liste des projets et les montants demandés dans ce document sont tels qu'au 10 septembre 2014. Vous trouverez des informations mises à jour concernant les projets les besoins financiers et les contributions sur le site FTS (fts.unocha.org).

Table III: Besoins et financements par agence

Plan de Réponse Stratégique pour le Mali 2014
au 10 septembre 2014

Agence	Fonds requis originaux	Fonds requis révisés	Fonds obtenus	Fonds restant à recevoir	% couvert	Promesses de dons
	(\$) A	(\$) B	(\$) C	(\$) D=B-C	E=C/B	(\$) F
ACF - Spain	13 063 928	11 455 145	6 573 531	4 881 614	57%	-
ACTED	7 065 279	7 065 279	1 473 874	5 591 405	21%	-
ADDA	922 000	922 000	-	922 000	0%	-
ADRA	1 423 500	1 423 500	-	1 423 500	0%	-
AJDM	629 701	499 525	-	499 525	0%	-
ALIMA	7 564 423	7 564 423	3 625 977	3 938 446	48%	-
APADL	83 400	83 400	-	83 400	0%	-
ASF	259 033	259 033	-	259 033	0%	-
AVSF	2 915 000	2 915 000	553 250	2 361 750	19%	-
AWECO	2 014 800	2 014 800	-	2 014 800	0%	-
Belgium RC	2 327 940	621 740	-	621 740	0%	-
DRC	9 423 830	9 423 830	1 323 246	8 100 584	14%	-
DS	585 092	585 092	-	585 092	0%	-
DWHH	1 154 792	1 154 792	-	1 154 792	0%	-
ENGIM	294 991	294 991	-	294 991	0%	-
FAO	29 369 677	33 444 768	8 475 380	24 969 388	25%	-
GARDL	677 680	677 680	-	677 680	0%	-
GRAD	-	180 156	-	180 156	0%	-
HI	11 421 700	11 421 700	2 130 357	9 291 343	19%	-
IEDA Relief	1 093 240	1 093 240	-	1 093 240	0%	-
ILO	1 713 874	1 713 874	-	1 713 874	0%	-
IMADEL	994 794	994 794	-	994 794	0%	-
IMC UK	439 857	439 857	1 513 728	(1 073 871)	100%	-
INTERSOS	1 274 142	774 024	-	774 024	0%	-
IOM	15 000 000	15 000 000	2 977 511	12 022 489	20%	-
IRC	11 533 391	11 533 391	5 573 179	5 960 212	48%	-
IRW	2 855 000	554 000	1 200 000	(646 000)	100%	-
LuxDev	6 836 000	6 836 000	-	6 836 000	0%	-
MAG	225 248	225 248	139 978	85 270	62%	-
MDM - Belgium	8 155 058	8 155 058	4 866 240	3 288 818	60%	-
MDM France	3 433 711	3 433 711	-	3 433 711	0%	-
NRC	2 727 740	2 727 740	2 446 794	280 946	90%	-
OCHA	6 096 984	6 096 984	1 359 785	4 737 199	22%	523 598
OHCHR	248 600	248 600	-	248 600	0%	-
OXFAM	11 746 165	11 746 165	8 464 291	3 281 874	72%	-
PU	969 251	969 251	410 397	558 854	42%	-
SADEVE	406 265	406 265	-	406 265	0%	-
SC	15 454 703	12 798 936	5 078 266	7 720 670	40%	-
SIA	281 630	271 110	-	271 110	0%	-
Solidarités	14 467 603	5 426 690	3 493 810	1 932 880	64%	-
SSI	168 138	168 138	-	168 138	0%	-
UN Women	2 154 000	2 154 000	-	2 154 000	0%	-

Agence	Fonds requis originaux	Fonds requis révisés	Fonds obtenus	Fonds restant à recevoir	% couvert	Promesses de dons
	(\$) A	(\$) B	(\$) C	(\$) D=B-C	E=C/B	(\$) F
UNDP	10 820 000	10 820 000	-	10 820 000	0%	-
UNFPA	1 690 000	1 690 000	350 087	1 339 913	21%	-
UNHCR	49 137 181	49 137 181	26 455 202	22 681 979	54%	-
UNICEF	74 078 292	57 874 500	20 449 528	37 424 972	35%	-
UNMAS	-	445 000	-	445 000	0%	-
VJ	400 912	400 912	-	400 912	0%	-
WFP	227 771 123	169 833 083	98 286 442	71 546 641	58%	200 000
WHO	1 803 000	1 803 000	1 387 620	415 380	77%	-
WVI	2 654 800	2 654 800	1 678 767	976 033	63%	-
YA-G-TU	468 768	468 768	-	468 768	0%	-
Yeelen Bulon	119 989	119 989	-	119 989	0%	-
Grand Total:	568 416 225	481 021 163	210 287 240	270 733 923	44%	723 598

Compilé par OCHA sur la base d'informations fournies par les bailleurs de fonds et les agences.

NOTE: "Fonds obtenus" correspond à la somme des engagements des contributions et des fonds reportés.

Contribution: le paiement des fonds ou le transfert de biens en nature par le bailleur de fonds à l'entité récipiendaire.

Engagement: création d'une obligation légale contractuelle entre le bailleur de fonds et l'entité récipiendaire spécifiant le montant à être contribué.

Promesse de don: annonce non contraignante d'une contribution ou allocation par le bailleur de fonds.

La liste des projets et les montants demandés dans ce document sont tels qu'au 10 septembre 2014. Vous trouverez des informations mises à jour concernant les projets les besoins financiers et les contributions sur le site FTS (fts.unocha.org).

Table IV: Liste de projets et tableaux de financement (groupés par cluster)

Plan de Réponse Stratégique pour le Mali 2014
au 10 septembre 2014

Code du projet (cliquez sur le code du projet / lien hypertexte pour ouvrir les détails du projet complet)	Titre	Agence	Fonds requis originaux (\$)	Fonds requis révisés (\$)	Fonds obtenus (\$)	Fonds restant à recevoir (\$)	% couvert %	Niveau de priorité
ABRIS D'URGENCE ET BIENS NON-ALIMENTAIRES								
MLI-14/S-NF/65633/R/298	Assessing and Responding to Shelter and Non Food Items needs of most vulnerable persons affected by conflicts and natural disasters in Mali	IOM	3 000 000	3 000 000	250 000	2 750 000	8%	Haut
MLI-14/S-NF/65886/5349	Projet de relèvement - partie habitat, NFI- dans les zones de retour prioritaires de la région de Tombouctou	HI	567 100	567 100	-	567 100	0%	Haut
MLI-14/S-NF/65890/6458	Aide d'urgence aux personnes déplacées à Bamako	ACTED	637 085	637 085	-	637 085	0%	Haut
MLI-14/S-NF/66083/5834	Improving access to shelter solutions for people affected by conflict and displacement in Mali	NRC	615 385	615 385	615 385	-	100%	Haut
MLI-14/S-NF/66333/120	Amélioration des conditions de vie des ménages vulnérables par la distribution des biens non alimentaires de base et assurer l'accès à l'abris des personnes vulnérables	UNHCR	23 285 695	23 285 695	8 274 785	15 010 910	36%	Haut
MLI-14/S-NF/66399/6579	Shelter and NFI for vulnerable Returnees in Timbuktu region	ADRA	674 325	674 325	-	674 325	0%	Haut
MLI-14/S-NF/66411/6579	Shelter and NFI for Returnees in Gao region	ADRA	529 625	529 625	-	529 625	0%	Haut
MLI-14/S-NF/66572/6579	Housing support for vulnerable IDPs and hosting families in Bamako	ADRA	219 550	219 550	-	219 550	0%	Haut
Sous-total pour ABRIS D'URGENCE ET BIENS NON-ALIMENTAIRES			29 528 765	29 528 765	9 140 170	20 388 595	31%	
EAU - HYGIENE - ASSAINISSEMENT								
MLI-14/WS/65061/R/16060	Projet de renforcement de la résilience des populations des communes de Kassa et de Dougoutene II dans le cercle de Koro, région de Mopti pour la prévention des maladies liées à l'eau et de la prise en charge de la malnutrition aiguë.	SIA	192 208	181 688	-	181 688	0%	Faible

Code du projet (cliquez sur le code du projet / lien hypertexte pour ouvrir les détails du projet complet)	Titre	Agence	Fonds requis originaux (\$)	Fonds requis révisés (\$)	Fonds obtenus (\$)	Fonds restant à recevoir (\$)	% couvert %	Niveau de priorité
MLI-14/WS/65685/298	Assessing needs and providing WASH solutions in the areas affected by conflicts and natural disasters with high numbers of IDPs and returnees	IOM	2 000 000	2 000 000	299 925	1 700 075	15%	Haut
MLI-14/WS/65791/R/5633	Contribuer à limiter les risques d'épidémie de choléra et autres maladies diarrhéiques dans les localités situées le long du fleuve Niger dans les régions de Mopti, Gao et Tombouctou	Solidarités	1 090 101	1 090 101	-	1 090 101	0%	Haut
MLI-14/WS/65831/R/5633	Appui à la restructuration des services de base affectés par la crise au Nord du Mali – Région de Tombouctou	Solidarités	1 521 129	1 521 129	-	1 521 129	0%	Haut
MLI-14/WS/65844/R/5633	Amélioration des conditions sanitaires dans les centres de santé et les villages par la réhabilitation d'infrastructures EHA et le renforcement des capacités locales dans la région de Kidal	Solidarités	2 055 753	1 100 000	-	1 100 000	0%	Haut
MLI-14/WS/65855/R/5633	WITHDRAWN Amélioration de l'accès à des infrastructures Eau, Assainissement, Hygiène par une approche communautaire et un renforcement des capacités locales dans la région de Koulikoro	Solidarités	3 330 325	-	-	-	0%	Moyen
MLI-14/WS/65876/16237	Strengthening the sustainable access to safe water and sanitation, and improving behavior change to good hygiene practices for women, men, girl and boy affected by complex crisis in Gao Region (circles of Gao, Bourem and Menaka)	OXFAM	2 227 692	2 227 692	2 227 692	-	100%	Haut
MLI-14/WS/65882/5349	Projet de relèvement dans les zones de retour -partie Wash- dans les zones prioritaires de la région de Tombouctou	HI	995 100	995 100	-	995 100	0%	Haut
MLI-14/WS/65910/5179	Integrated project to save lives and improve living conditions and resilience of Malian children, girls, boys, and women victims of malnutrition, cholera epidemics and conflict.	IRC	1 118 000	1 118 000	577 000	541 000	52%	Haut
MLI-14/WS/65926/15714	Approvisionnement en eau potable, assainissement et promotion de bonnes pratiques d'hygiène dans trois communes de Cercle de Gourma Rharous TOMBOUCTOU	ADDA	922 000	922 000	-	922 000	0%	Haut
MLI-14/WS/65950/16075	Prévention et Lutte contre les épidémies cholera et paludisme dans 17 aires de santé du cercle de Niafunké	IMADEL	994 794	994 794	-	994 794	0%	Haut
MLI-14/WS/66022/R/5647	Prévention et lutte contre le choléra dans la Région de Gao	ACF - Spain	414 098	207 049	-	207 049	0%	Haut

Code du projet (cliquez sur le code du projet / lien hypertexte pour ouvrir les détails du projet complet)	Titre	Agence	Fonds requis originaux (\$)	Fonds requis révisés (\$)	Fonds obtenus (\$)	Fonds restant à recevoir (\$)	% couvert %	Niveau de priorité
MLI-14/WS/66046/R/5647	Prévention et réduction de la malnutrition à travers l'amélioration de l'accès à l'eau, des conditions environnementales, d'assainissement et les pratiques d'hygiène (approche WASH in Nut) dans les régions de Gao (Ansongo, Gao et Bourem), Koulikoro (Banamba), Kayes (Kita) et Bamako.	ACF - Spain	2 803 469	1 401 735	857 557	544 178	61%	Haut
MLI-14/WS/66059/13883	Service mobile de santé mixte en milieu pastoral au Nord Mali	AVSF	400 000	400 000	-	400 000	0%	Moyen
MLI-14/WS/66135/6458	Renforcement des capacités communautaires, amélioration de l'accès à eau potable et à l'assainissement et sensibilisation aux bonnes pratiques d'eau, d'hygiène, d'assainissement et aux risques des mines dans la commune de Nampalari	ACTED	1 135 971	1 135 971	-	1 135 971	0%	Haut
MLI-14/WS/66142/6458	Projet intégré WASH in Nut de lutte contre la malnutrition dans le District Sanitaire de Mopti	ACTED	457 966	457 966	-	457 966	0%	Moyen
MLI-14/WS/66227/R/124	Lutter contre les maladies liées à l'eau dans les zones identifiées prioritaires par le cluster WASH et renforcer la résilience des populations vulnérables en améliorant l'accès à l'eau potable, l'assainissement et l'hygiène en prenant en considération les questions de genre et d'accessibilité	UNICEF	18 500 000	11 000 000	1 135 801	9 864 199	10%	Haut
MLI-14/WS/66260/R/8058	Post-conflict emergency WASH interventions for vulnerable populations in Douentza and Gourma-Rharous, Mali	IRW	1 200 000	554 000	1 200 000	(646 000)	217%	Haut
MLI-14/WS/66558/8502	To improve children's nutritional status, quality of life and increase resilience of emergency affected communities in Mopti, Gao and Toumbouctou, through improving access to safe water, adequate sanitation and good hygiene practices.	WVI	1 004 800	1 004 800	-	1 004 800	0%	Haut
Sous-total pour EAU - HYGIENE - ASSAINISSEMENT			42 363 406	28 312 025	6 297 975	22 014 050	22%	
EDUCATION								
MLI-14/E/65254/R/5660	Intervention d'éducation en urgence à soutien de la reprise du système scolaire dans la région de Mopti	INTERMOS	774 024	774 024	-	774 024	0%	Haut
MLI-14/E/65276/R/124	Assurer l'accès et le maintien à une éducation de qualité pour 500,000 filles et garçons affectés par la crise	UNICEF	9 665 293	9 665 000	427 351	9 237 649	4%	Haut

Code du projet (cliquez sur le code du projet / lien hypertexte pour ouvrir les détails du projet complet)	Titre	Agence	Fonds requis originaux (\$)	Fonds requis révisés (\$)	Fonds obtenus (\$)	Fonds restant à recevoir (\$)	% couvert %	Niveau de priorité
MLI-14/E/65431/5179	Appui équitable à la réintégration scolaire des enfants retournés, déplacés/rapatriés et autres enfants vulnérable dans la région de Gao a Ansongo et a Ménaka	IRC	1 106 582	1 106 582	121 000	985 582	11%	Haut
MLI-14/E/65500/15535	Intervention pour assurer aux enfants (filles et garçons) une formation de qualité dans la Cercle de Douentza	ENGIM	294 991	294 991	-	294 991	0%	Moyen
MLI-14/E/65511/5834	Education Access Improvement Project in Mali	NRC	967 742	967 742	967 742	-	100%	Haut
MLI-14/E/65600/6079	Improving access to quality education and school retention for children affected by the humanitarian crises in Mali	SC	1 849 911	1 849 911	-	1 849 911	0%	Haut
MLI-14/E/65713/16078	Projet de construction d'infrastructures scolaires intégratrices de valeurs locales et lutte contre les maladies liées à l'eau dans les écoles mobiles du Delta Intérieur du Niger	DS	585 092	585 092	-	585 092	0%	Haut
MLI-14/E/65752/R/124	Appui au développement des capacités nationales du secteur de l'éducation pour la planification, la préparation et la coordination des interventions en situation d'urgence au Mali	UNICEF	500 760	500 000	-	500 000	0%	Moyen
MLI-14/E/65753/5181	Réponse urgente de protection, éducation, d'eau, hygiène et assainissement à travers une approche multisectorielle intégrée aux populations affectées par les conflits et la crise alimentaire au nord du Mali.	DRC	1 695 950	1 695 950	-	1 695 950	0%	Haut
MLI-14/E/65775/15772	Projet d'appui à l'éducation de Base dans la région de Kidal et le cercle de Ménaka	GARDL	357 260	357 260	-	357 260	0%	Haut
MLI-14/E/65987/16466	Education des adultes pour une culture de la paix dans les régions de Tombouctou, Gao et Kidal	Yeelen Bulon	119 989	119 989	-	119 989	0%	Haut
MLI-14/E/66226/16472	Renforcer les capacités de 125 membres des Comités de Gestion Scolaire et 50 membres des Associations des Mères d'Elèves des CAP de Goundam et Diré (Tombouctou)	APADL	83 400	83 400	-	83 400	0%	Moyen
Sous-total pour EDUCATION			18 000 994	17 999 941	1 516 093	16 483 848	8%	
LOGISTIQUE								
MLI-14/CSS/66314/561	Humanitarian Air services	WFP	9 911 536	9 911 536	4 954 934	4 956 602	50%	Haut
Sous-total pour LOGISTIQUE			9 911 536	9 911 536	4 954 934	4 956 602	50%	

Code du projet (cliquez sur le code du projet / lien hypertexte pour ouvrir les détails du projet complet)	Titre	Agence	Fonds requis originaux (\$)	Fonds requis révisés (\$)	Fonds obtenus (\$)	Fonds restant à recevoir (\$)	% couvert %	Niveau de priorité
NUTRITION								
MLI-14/H/65321/13863	Réduction de la mortalité infantile liée à la malnutrition et aux pathologies ayant une interaction avec la malnutrition dans la région de Koulikoro, Mali	ALIMA	4 630 306	4 630 306	1 763 908	2 866 398	38%	Haut
MLI-14/H/65368/15726	Renforcement des activités de prévention et de prise en charge de la malnutrition Aiguë ; Eau hygiène assainissement au niveau communautaire dans 8 aires de santé du district sanitaire de Bandiagara.	YA-G-TU	468 768	468 768	-	468 768	0%	Moyen
MLI-14/H/65580/R/5179	Programme de réponse à la crise nutritionnelle dans les Districts Sanitaires de Kati , Kalabankoro et Nara (Région de Koulikoro), et de Ménaka (Région de Gao) au Mali	IRC	3 100 000	3 100 000	1 605 015	1 494 985	52%	Haut
MLI-14/H/65632/561	Assistance aux populations affectées par la crise au Mali: les personnes déplacées, les familles d'accueil et les communautés fragiles dans les régions de Gao, Kidal, Tombouctou et quatre cercles de Mopti (Douentza, Tenenkou, Youwarou et Badiangara)	WFP	24 975 615	24 975 615	3 710 272	21 265 343	15%	Haut
MLI-14/H/65807/5647	Réponse à la crise nutritionnelle dans les Districts sanitaires de Bourem, Gao et Ansongo, (Gao), Banamba (Koulikoro), Kita (Kayes), Commune IV et VI (Bamako)	ACF - Spain	5 750 060	5 750 060	2 387 226	3 362 834	42%	Haut
MLI-14/H/65923/R/5902	Prise en charge de la malnutrition aiguë et prévention de la malnutrition à assise communautaire dans les DS de Barouéli et Niore du Sahel au Mali	Belgium RC	2 327 940	621 740	-	621 740	0%	Haut
MLI-14/H/66058/13883	Service mobile de santé mixte en milieu pastoral au Nord Mali	AVSF	478 000	478 000	-	478 000	0%	Moyen
MLI-14/H/66098/6079	Programme intégré de prévention et d'appui à la prise en charge de la Malnutrition dans 2 Régions du Mali (Tombouctou - districts de Tombouctou(30%), Goudam(60%) et Niafouké(60%); Mopti - district de Mopti(60%))	SC	3 564 338	3 564 338	-	3 564 338	0%	Haut
MLI-14/H/66173/R/124	Traitement et prévention de la malnutrition aiguë chez les groupes vulnérables (enfants de moins de cinq ans, les femmes enceintes et allaitantes, personnes déplacées)	UNICEF	30 500 000	22 000 000	4 826 156	17 173 844	22%	Haut
MLI-14/H/66576/6458	Appui à la prévention, au dépistage et à la prise en charge de la malnutrition aiguë au niveau communautaire dans le District de Bamako et de Mopti	ACTED	1 095 105	1 095 105	1 095 105	-	100%	Haut
Sous-total pour NUTRITION			76 890 132	66 683 932	15 387 682	51 296 250	23%	

Code du projet (cliquez sur le code du projet / lien hypertexte pour ouvrir les détails du projet complet)	Titre	Agence	Fonds requis originaux (\$)	Fonds requis révisés (\$)	Fonds obtenus (\$)	Fonds restant à recevoir (\$)	% couvert %	Niveau de priorité
PROTECTION								
MLI-14/H/66217/5349	Intervention Psychosociale dans la région de Tombouctou	HI	630 000	630 000	534 759	95 241	85%	Moyen
MLI-14/P-HR-RL/65235/R/1171	Prévention et prise en charge des violences basées sur le genre au niveau des régions de Mopti, Tombouctou, Gao et Kidal	UNFPA	1 070 000	1 070 000	100 087	969 913	9%	Haut
MLI-14/P-HR-RL/65235/R/120	Prévention et prise en charge des violences basées sur le genre au niveau des régions de Mopti, Tombouctou, Gao et Kidal	UNHCR	2 086 000	2 086 000	441 909	1 644 091	21%	Haut
MLI-14/P-HR-RL/65235/R/124	Prévention et prise en charge des violences basées sur le genre au niveau des régions de Mopti, Tombouctou, Gao et Kidal	UNICEF	2 052 000	2 052 000	-	2 052 000	0%	Haut
MLI-14/P-HR-RL/65235/R/14812	Prévention et prise en charge des violences basées sur le genre au niveau des régions de Mopti, Tombouctou, Gao et Kidal	UN Women	2 154 000	2 154 000	-	2 154 000	0%	Haut
MLI-14/P-HR-RL/65542/15003	Cohésion sociale pour une paix durable au Mali	AWECO	936 400	936 400	-	936 400	0%	Haut
MLI-14/P-HR-RL/65601/6079	Protection et Appui Psychosocial des enfants affectés par le conflit armé et autres formes de violence dans le Nord Mali	SC	2 412 174	2 412 174	1 959 297	452 877	81%	Haut
MLI-14/P-HR-RL/65642/298	Protecting Internally Displaced Persons, Returnees, Stranded Migrants and Host Communities in Mali through analysis of population movements, identification of basic needs, and provision of direct psychosocial and mental assistance.	IOM	5 000 000	5 000 000	600 000	4 400 000	12%	Haut
MLI-14/P-HR-RL/65735/15003	Réintégration durable des personnes affectées par conflit (déplacés internes, retournés et rapatriés)	AWECO	1 078 400	1 078 400	-	1 078 400	0%	Haut
MLI-14/P-HR-RL/65747/5834	Assistance aux personnes affectée par le conflit Malien afin de promouvoir les solutions durables par l'amélioration des conditions de logement, l'accès à l'Information, Conseil et Assistance Légale pour la documentation civile et la promotion des droits à la terre, le logement et la propriété.	NRC	500 000	500 000	219 054	280 946	44%	Haut
MLI-14/P-HR-RL/65905/5349	Renforcement des capacités des acteurs humanitaires et structures étatiques dans l'assistance et prise en charge des personnes vulnérables retournés, rapatriés et autochtones dans les zones de retour du nord du Mali	HI	700 000	700 000	-	700 000	0%	Haut

Code du projet <small>(cliquez sur le code du projet / lien hypertexte pour ouvrir les détails du projet complet)</small>	Titre	Agence	Fonds requis originaux (\$)	Fonds requis révisés (\$)	Fonds obtenus (\$)	Fonds restant à recevoir (\$)	% couvert %	Niveau de priorité
MLI-14/P-HR-RL/66070/5179	Responding to the Most Urgent needs in GBV in North Mali to increase resilience of communities	IRC	291 400	291 400	222 000	69 400	76%	Haut
MLI-14/P-HR-RL/66143/R/124	Support pour le l'Education aux Risques des Mines, l'assistance aux victimes et le plaidoyer / Protection de l'Enfant	UNICEF	1 301 760	1 196 521	150 000	1 046 521	13%	Haut
MLI-14/P-HR-RL/66162/16237	Building and strengthening a protective environment for women, men, girls and boys affected by the complex crisis in the region of Gao	OXFAM	1 893 027	1 893 027	-	1 893 027	0%	Haut
MLI-14/P-HR-RL/66188/15772	Projet de protection des enfants affectés par la crise du Nord dans la région de Kidal, le cercle de Ménaka et la commune de Gabéro.	GARDL	320 420	320 420	-	320 420	0%	Haut
MLI-14/P-HR-RL/66218/5349	Relais Handicap et Vulnérabilités dans la région de Gao	HI	1 600 900	1 600 900	-	1 600 900	0%	Moyen
MLI-14/P-HR-RL/66219/5349	Relais Handicap et Vulnérabilités dans la région de Tombouctou	HI	1 461 800	1 461 800	-	1 461 800	0%	Moyen
MLI-14/P-HR-RL/66225/R/124	Protection des enfants affectés par les crises au Mali(Child Protection)	UNICEF	4 953 479	4 353 479	678 426	3 675 053	16%	Haut
MLI-14/P-HR-RL/66236/5181	Réponse aux besoins d'urgence de protection à base communautaire basée sur le droit intégré suivi d'une analyse et d'une prise en charge des vulnérabilités (Individuelle et communautaires) favorisant la cohésion sociale dans les Régions du Nord Mali frontalières avec le Burkina Faso (Cercle Douentzan : Douentza, Hombori, Hairé, Mondoro, Cercle Gourman Rhaous Tombouctou : Gossi. Cercle de Gao : commune Ntilit et Commune Gao)	DRC	1 507 000	1 507 000	-	1 507 000	0%	Haut
MLI-14/P-HR-RL/66252/R/124	Appui à la coordination et au développement des capacités nationales et régionales des acteurs de la Protection de l'Enfance (PE)	UNICEF	847 500	850 000	-	850 000	0%	Haut
MLI-14/P-HR-RL/66265/16259	Mine and ERW Risk Education for IDPs, returnees and resident population of Timbuktu.	MAG	225 248	225 248	139 978	85 270	62%	Haut
MLI-14/P-HR-RL/66267/8502	Strengthening community's capacity and support structures to address gender based violence in the District WVI of Gao		535 000	535 000	563 767	(28 767)	105%	Haut
MLI-14/P-HR-RL/66280/5025	OHCHR support to the protection response - Leadership and coordination of the Access to Justice and Rule of Law working group and support to national protection actors	OHCHR	248 600	248 600	-	248 600	0%	Haut

Code du projet (cliquez sur le code du projet / lien hypertexte pour ouvrir les détails du projet complet)	Titre	Agence	Fonds requis originaux (\$)	Fonds requis révisés (\$)	Fonds obtenus (\$)	Fonds restant à recevoir (\$)	% couvert %	Niveau de priorité
MLI-14/P-HR-RL/66283/5179	Réponse aux besoins d'urgence et résilience des enfants, jeunes et populations vulnérables affectées par le conflit au Nord du Mali, dans les régions de Gao, Kidal et Mopti.	IRC	1 670 500	1 670 500	710 000	960 500	43%	Haut
MLI-14/P-HR-RL/66296/R/15745	Projet intégré d'appui à la protection et au relèvement des populations vulnérables à cause des conflits dans les cercles de Niafouké et Goundam, région de Tombouctou	AJDM	629 701	499 525	-	499 525	0%	Haut
MLI-14/P-HR-RL/66326/16460	Prise en charge médicale et psychosociale des enfants et jeunes des rues, des enfants séparés et non accompagnés dans la ville de Bamako	SSI	168 138	168 138	-	168 138	0%	Moyen
MLI-14/P-HR-RL/66389/120	Monitoring de protection, facilitation et suivi des retours, profilage des zones de retour et appui à la coexistence pacifique entre les rapatriés, les IDPs retournés et les populations non déplacées dans les régions de Gao, Tombouctou, Kidal, Mopti et Segou	UNHCR	23 765 486	23 765 486	8 888 108	14 877 378	37%	Haut
MLI-14/P-HR-RL/70275/R/5116	Mine and Explosive Remnants of War (ERW) Victim Assistance in the Regions of Timbuktu and Gao, Northern Mali.	UNMAS	-	445 000	-	445 000	0%	Haut
Sous-total pour PROTECTION			60 038 933	59 651 018	15 207 385	44 443 633	25%	
RELEVEMENT ET RESILIENCE								
MLI-14/ER/65506/6458	Appui au renforcement des capacités de résilience des populations vulnérables face aux inondations	ACTED	551 605	551 605	378 769	172 836	69%	Haut
MLI-14/ER/65644/298	Supporting the early recovery of the Northern regions of Mali through community stabilization initiatives in areas affected by the conflict with high numbers of IDPs and returnees	IOM	4 000 000	4 000 000	1 827 586	2 172 414	46%	Haut
MLI-14/ER/65805/5104	Création immédiate et durable d'emplois jeunes et amélioration des revenus des exploitants/producteurs et de leurs familles dans la filière bois en 5ème et 6ème région du Mali	ILO	816 408	816 408	-	816 408	0%	Haut
MLI-14/ER/65827/5104	Appui à la création d'emplois durables par la création d'exploitations rurales	ILO	647 466	647 466	-	647 466	0%	Haut
MLI-14/ER/65885/6458	Réponse à la situation complexe des personnes déplacées à Bamako et renforcement de leur capacité de résilience	ACTED	633 685	633 685	-	633 685	0%	Haut

Code du projet (cliquez sur le code du projet / lien hypertexte pour ouvrir les détails du projet complet)	Titre	Agence	Fonds requis originaux (\$)	Fonds requis révisés (\$)	Fonds obtenus (\$)	Fonds restant à recevoir (\$)	% couvert %	Niveau de priorité
MLI-14/ER/65888/5349	Projet de relèvement - partie relèvement précoce- dans les zones de retour prioritaires de la région de Tombouctou	HI	567 100	567 100	-	567 100	0%	Haut
MLI-14/ER/65915/16476	Projet de soutien rapide aux autorités et services sociaux essentiels des zones post-conflit (LuxDev: MLI/801)	LuxDev	6 836 000	6 836 000	-	6 836 000	0%	Haut
MLI-14/ER/65921/5179	Renforcer les moyens de subsistance des communautés à travers le programme « EA\$E » en ciblant des femmes dans le nord du Mali	IRC	480 000	480 000	263 000	217 000	55%	Moyen
MLI-14/ER/66024/14999	Economic Recovery and Resilience in Northern Mali, Region of Gao, Comunes of Ansongo, Gourem and Menaka	IEDA Relief	702 048	702 048	-	702 048	0%	Haut
MLI-14/ER/66025/14999	Team Work for Tomorrow: Sport for Peace in Tombouctou, Communes of Tombouctou, Goundam and Dire	IEDA Relief	391 192	391 192	-	391 192	0%	Haut
MLI-14/ER/66026/5181	Renforcement des capacités de résilience des populations au Nord Mali affecté par le conflit et la crise alimentaire par la réintégration socioéconomique, le relèvement communautaire et la promotion de la cohésion sociale.	DRC	3 620 880	3 620 880	-	3 620 880	0%	Haut
MLI-14/ER/66032/776	Projet de renforcement et promotion de la cohésion sociale, du dialogue nationale, prévention de conflit et accès à la justice.	UNDP	500 000	500 000	-	500 000	0%	Haut
MLI-14/ER/66041/776	Projet d'appui au Redéploiement de l'Etat dans les régions du Nord du Mali notamment afin de promouvoir une meilleure prise en charge de mouvement de populations déplacés, retournés et repatriés	UNDP	3 400 000	3 400 000	-	3 400 000	0%	Haut
MLI-14/ER/66047/776	Appui au relèvement économique et à la résilience des populations affectées par la crise	UNDP	6 920 000	6 920 000	-	6 920 000	0%	Haut
MLI-14/ER/66093/8592	Projet d'assistance judiciaire aux victimes de la double crise au Mali	ASF	259 033	259 033	-	259 033	0%	Haut
MLI-14/ER/66519/5104	Etudes sur les opportunités d'emplois/relance économique dans les régions du Nord y inclus les enquêtes dans les camps de réfugiés sur la réinsertion économique dans les zones retour	ILO	250 000	250 000	-	250 000	0%	Haut
MLI-14/ER/70278/R/16696	renforcement du dialogue et de la cohésion sociale entre les communautés affectées par la crise sécuritaire dans le cercle de Diré	GRAD	-	180 156	-	180 156	0%	Haut

Code du projet (cliquez sur le code du projet / lien hypertexte pour ouvrir les détails du projet complet)	Titre	Agence	Fonds requis originaux (\$)	Fonds requis révisés (\$)	Fonds obtenus (\$)	Fonds restant à recevoir (\$)	% couvert %	Niveau de priorité
Sous-total pour RELEVEMENT ET RESILIENCE			30 575 417	30 755 573	2 469 355	28 286 218	8%	
SANTE								
MLI-14/H/65127/1171	Renforcement de l'accès aux soins, de la lutte contre les épidémies et de la sante de reproduction au Mali.	UNFPA	620 000	620 000	250 000	370 000	40%	Haut
MLI-14/H/65127/122	Renforcement de l'accès aux soins, de la lutte contre les épidémies et de la sante de reproduction au Mali.	WHO	1 803 000	1 803 000	1 387 620	415 380	77%	Haut
MLI-14/H/65275/16074	Amélioration de la santé sexuelle et reproductive chez les populations déplacées et retournées dans la région de Mopti	VJ	400 912	400 912	-	400 912	0%	Moyen
MLI-14/H/65292/13863	Assistance médico-nutritionnelle aux populations affectées par la crise au Nord du Mali – Région de Tombouctou	ALIMA	2 934 117	2 934 117	1 862 069	1 072 048	63%	Haut
MLI-14/H/65606/6079	Contribution à l'amélioration de l'accès aux services de santé des populations affectées par les crises dans les régions de Mopti et Tombouctou	SC	4 972 513	4 972 513	2 168 197	2 804 316	44%	Haut
MLI-14/H/65679/298	Assessing and responding to health needs of persons internally displaced by the conflict and returnees in Mali	IOM	1 000 000	1 000 000	-	1 000 000	0%	Moyen
MLI-14/H/65682/5179	Programme de santé primaire dans les Districts Sanitaires de Kati, Kalabankoro et Nara (Région de Koulikoro), et de Ménaka (Région de Gao) au Mali	IRC	3 766 909	3 766 909	2 075 164	1 691 745	55%	Haut
MLI-14/H/65896/5349	Intervention Psychosociale dans la région de Tombouctou	HI	630 000	630 000	-	630 000	0%	Haut
MLI-14/H/65900/5349	Relais Handicap et Vulnérabilités dans la région de Gao et de Tombouctou	HI	3 062 700	3 062 700	1 595 598	1 467 102	52%	Moyen
MLI-14/H/66052/13883	Service mobile de santé mixte en milieu pastoral au Nord Mali	AVSF	633 000	633 000	-	633 000	0%	Moyen
MLI-14/H/66055/15529	Projet de réduction de la mortalité et la morbidité maternelles dans le cercle de TBT	SADEVE	406 265	406 265	-	406 265	0%	Moyen
MLI-14/H/66169/14658	Assistance médicale et nutritionnelle pour les populations du Nord Mali dans les régions de Gao et Kidal	MDM - Belgium	8 155 058	8 155 058	4 866 240	3 288 818	60%	Haut
MLI-14/H/66251/13107	Improving access to health care for the population of the Gourma Rarhous and Timbuktu districts through mobile clinics	IMC UK	439 857	439 857	1 513 728	(1 073 871)	344%	Moyen

Code du projet (cliquez sur le code du projet / lien hypertexte pour ouvrir les détails du projet complet)	Titre	Agence	Fonds requis originaux (\$)	Fonds requis révisés (\$)	Fonds obtenus (\$)	Fonds restant à recevoir (\$)	% couvert %	Niveau de priorité
MLI-14/H/66293/8772	Appui aux districts sanitaires de Tenenkou et Youwarou pour l'amélioration de l'accès aux services de santé de la mère et de l'enfant.	MDM France	3 433 711	3 433 711	-	3 433 711	0%	Haut
MLI-14/H/66767/R/124	Réponse Sante intégrée à l'urgence au Mali et la riposte face a la menace de fièvre EBOLA	UNICEF	5 757 500	6 257 500	349 986	5 907 514	6%	Haut
Sous-total pour SANTE			38 015 542	38 515 542	16 068 602	22 446 940	42%	
SECURITE ALIMENTAIRE								
MLI-14/A/65258/R/5660	WITHDRAWN Soutien à la population à risque d'insécurité alimentaire dans la région de Tombouctou à travers le cash for work pour la génération de revenu et la distribution d'intrants productives pour la reprise des activités agricoles.	INTERSOS	500 118	-	-	-	0%	Moyen
MLI-14/A/65604/R/6079	WITHDRAWN Appui aux besoins essentiels et moyens d'existence des populations vulnérables affectées par la crise alimentaire et humanitaire dans les régions de Gao et Tombouctou	SC	2 655 767	-	950 772	(950 772)	0%	Haut
MLI-14/A/65792/15647	Lutter contre l'insécurité alimentaire chronique des personnes retournées et des populations résidentes des zones rurales des communes des cercles de Mopti, Bandiagara, Djenné et Douentza.	PU	476 169	476 169	410 397	65 772	86%	Moyen
MLI-14/A/65809/R/123	Réhabilitation des systèmes de production Agricole des régions affectées par la crise alimentaire et sécuritaire	FAO	12 000 000	14 000 000	6 523 277	7 476 723	47%	Haut
MLI-14/A/65813/5006	Projet d'Appui à la Résilience au Sahel Occidental (PARSO)	DWHH	851 993	851 993	-	851 993	0%	Haut
MLI-14/A/65833/R/5633	WITHDRAWN Amélioration de la sécurité alimentaire et nutritionnelle des ménages et des personnes vulnérables dans le cercle de Diré, région de Tombouctou, pendant la période de soudure 2014.	Solidarités	4 754 835	-	3 493 810	(3 493 810)	0%	Haut
MLI-14/A/65845/123	Projet d'appui à l'amélioration de la sécurité alimentaire et nutritionnelle des ménages vulnérables par la promotion du maraichage dans les Régions de Gao, Tombouctou, Kayes, Mopti et Koulikoro.	FAO	5 561 668	5 561 668	275 103	5 286 565	5%	Haut
MLI-14/A/65860/123	Projet d'appui d'urgence aux pêcheurs affectés par la crise alimentaire et sécuritaire dans les Régions de Gao, Tombouctou et Mopti	FAO	5 703 600	5 703 600	1 677 000	4 026 600	29%	Haut

Code du projet (cliquez sur le code du projet / lien hypertexte pour ouvrir les détails du projet complet)	Titre	Agence	Fonds requis originaux (\$)	Fonds requis révisés (\$)	Fonds obtenus (\$)	Fonds restant à recevoir (\$)	% couvert %	Niveau de priorité
MLI-14/A/65892/R/123	Améliorer la sécurité alimentaire et nutritionnelle des ménages d'éleveurs vulnérables de la bande Sahélienne du Mali	FAO	5 657 909	7 383 000	-	7 383 000	0%	Haut
MLI-14/A/65922/5181	Réponse d'urgence aux populations en insécurité alimentaire et vulnérables les plus affectées par la crise alimentaire et le conflit au Nord Mali	DRC	2 600 000	2 600 000	1 323 246	1 276 754	51%	Haut
MLI-14/A/65954/16237	Support the poor and very poor households affected by the complex crisis in Northern Mali, to face food and nutrition insecurity, to secure their assets, and prevent the use of negative coping strategies	OXFAM	3 514 285	3 514 285	3 514 285	-	100%	Haut
MLI-14/A/65974/16237	Strengthening economic recovery, resilience and major shocks impact reductions of poor rural women, men, girls and boys, through integrated intervention in nutrition and food security in Kayes Region	OXFAM	3 403 549	3 403 549	2 722 314	681 235	80%	Haut
MLI-14/A/66038/13883	Sécurité alimentaire en milieu pastoral au Nord Mali	AVSF	1 404 000	1 404 000	553 250	850 750	39%	Haut
MLI-14/A/66783/R/8058	WITHDRAWN Community Resilience Capacity strengthening Project in Gourma Rharous Circle (PRECARE)	IRW	1 655 000	-	-	-	0%	Haut
MLI-14/ER/65532/5834	Food security and livelihood assistance project for vulnerable households in conflict affected regions in Segou and Gao regions – central and northern Mali	NRC	644 613	644 613	644 613	-	100%	Haut
MLI-14/ER/65670/5006	Projet d'Appui à la Sécurité Alimentaire dans le cercle de Bandiagara (PASA-Ba)	DWHH	302 799	302 799	-	302 799	0%	Haut
MLI-14/ER/65771/16060	Appui au renforcement de l'autonomisation des femmes dans la commune de Dialakoroba, cercle de Kati, région de Koulikoro par le maraîchage	SIA	89 422	89 422	-	89 422	0%	Haut
MLI-14/ER/65789/5633	Protéger et renforcer les capacités socio-économiques des personnes affectées par le conflit au Nord du Mali	Solidarités	1 715 460	1 715 460	-	1 715 460	0%	Haut
MLI-14/ER/65879/6458	Réponse d'urgence et renforcement de la sécurité alimentaire des populations affectées par le conflit dans le cercle de Ménaka	ACTED	1 778 957	1 778 957	-	1 778 957	0%	Haut
MLI-14/ER/65918/5647	Assistance humanitaire aux populations vulnérables dans les zones à risque d'insécurité alimentaire et nutritionnelle des régions de Gao, Kayes et Koulikoro.	ACF - Spain	4 096 301	4 096 301	3 328 748	767 553	81%	Haut

Code du projet (cliquez sur le code du projet / lien hypertexte pour ouvrir les détails du projet complet)	Titre	Agence	Fonds requis originaux (\$)	Fonds requis révisés (\$)	Fonds obtenus (\$)	Fonds restant à recevoir (\$)	% couvert %	Niveau de priorité
MLI-14/ER/65962/16237	Integration of the Household Economic Approach analytical framework in the monitoring mechanisms and the analysis of information systems for food security and early warning system in Mali	OXFAM	707 612	707 612	-	707 612	0%	Haut
MLI-14/ER/66085/8502	Improving food security for the Most vulnerable HH and IDPs in Mopti, Timbuktu and Gao regions through Cash transfer (conditional and unconditional), food distributions, Disaster Risk Reduction activities promoting increased household resilience.	WVI	1 115 000	1 115 000	1 115 000	-	100%	Haut
MLI-14/F/65510/R/123	Renforcer la coordination effective et le leadership du cluster sécurité alimentaire au Mali en préparation et en réponse d'urgence	FAO	446 500	446 500	-	446 500	0%	Haut
MLI-14/F/65510/R/561	Renforcer la coordination effective et le leadership du cluster sécurité alimentaire au Mali en préparation et en réponse d'urgence	WFP	446 500	446 500	-	446 500	0%	Haut
MLI-14/F/65788/R/561	Assistance for crisis-affected populations in Mali: Internally displaced people, host families and fragile communities	WFP	190 435 637	132 497 597	73 653 649	58 843 948	56%	Haut
MLI-14/F/65808/15647	Lutter contre l'insécurité alimentaire immédiate des personnes déplacées, retournées et des populations résidentes des zones rurales des communes des cercles de Mopti, Bandiagara et Douentza.	PU	493 082	493 082	-	493 082	0%	Moyen
MLI-14/F/65891/5349	Projet de relèvement des zones de retour -partie sécurité alimentaire- dans les zones prioritaires de la région de Tombouctou	HI	1 207 000	1 207 000	-	1 207 000	0%	Haut
MLI-14/F/65894/6458	Réponse d'urgence et renforcement de la sécurité alimentaire des ménages vulnérables dans la commune de Nampalari	ACTED	774 905	774 905	-	774 905	0%	Haut
MLI-14/F/70293/R/123	Renforcer la capacité nationale d'analyse et de réponse d'urgence en faveur des ménages vulnérables	FAO	-	350 000	-	350 000	0%	Haut
Sous-total pour SECURITE ALIMENTAIRE			254 992 681	191 564 012	100 185 464	91 378 548	52%	
SERVICES COMMUNS ET COORDINATION								
MLI-14/CSS/64959/119	Renforcement de la coordination et du plaidoyer humanitaire au Mali	OCHA	6 096 984	6 096 984	1 359 785	4 737 199	22%	Haut
Sous-total pour SERVICES COMMUNS ET COORDINATION			6 096 984	6 096 984	1 359 785	4 737 199	22%	

Code du projet <small>(cliquez sur le code du projet / lien hypertexte pour ouvrir les détails du projet complet)</small>	Titre	Agence	Fonds requis originaux (\$)	Fonds requis révisés (\$)	Fonds obtenus (\$)	Fonds restant à recevoir (\$)	% couvert %	Niveau de priorité
TELECOMMUNICATIONS D'URGENCE								
MLI-14/CSS/66115/561	Emergency Telecom Cluster	WFP	2 001 835	2 001 835	105 553	1 896 282	5%	Haut
Sous-total pour TELECOMMUNICATIONS D'URGENCE			2 001 835	2 001 835	105 553	1 896 282	5%	
CLUSTER NON-SPECIFIE								
MLI-14/SNYS/67482/120	to be allocated to specific projects	UNHCR	-	-	8 850 400	n/a	n/a	Haut
MLI-14/SNYS/67542/124	to be allocated to specific projects	UNICEF	-	-	12 881 808	n/a	n/a	Haut
MLI-14/SNYS/69793/R/561	to be allocated to specific projects	WFP	-	-	15 862 034	n/a	n/a	Non-spécifié
Sous-total pour CLUSTER NON-SPECIFIE			-	-	37 594 242	n/a	n/a	
Grand Total			568 416 225	481 021 163	210 287 240	270 733 923	44%	

Compilé par OCHA sur la base d'informations fournies par les bailleurs de fonds et les agences.

NOTE: "Fonds obtenus" correspond à la somme des engagements des contributions et des fonds reportés.

Contribution: le paiement des fonds ou le transfert de biens en nature par le bailleur de fonds à l'entité récipiendaire.

Engagement: création d'une obligation légale contractuelle entre le bailleur de fonds et l'entité récipiendaire spécifiant le montant à être contribué.

Promesse de don: annonce non contraignante d'une contribution ou allocation par le bailleur de fonds.

La liste des projets et les montants demandés dans ce document sont tels qu'au 10 septembre 2014. Vous trouverez des informations mises à jour concernant les projets les besoins financiers et les contributions sur le site FTS (fts.unocha.org).

Table V : Besoins et financements par notation genre

Plan de Réponse Stratégique pour le Mali 2014
au 10 septembre 2014

Marqueur de genre	Fonds requis originaux	Fonds requis révisés	Fonds obtenus	Fonds restant à recevoir	% couvert	Promesses de dons
	(\$) A	(\$) B	(\$) C	(\$) D=B-C	E=C/B	(\$) F
2b – L'objectif principal du projet est de faire progresser l'égalité entre les sexes.	13 295 482	13 295 482	2 125 522	11 169 960	16%	-
2a – Le projet est conçu pour contribuer de manière significative à l'égalité entre les sexes.	512 853 980	431 877 654	154 258 378	277 619 276	36%	523 598
1 – Le projet contribue à l'égalité entre les sexes de façon limitée	30 353 392	23 934 656	11 248 611	12 686 045	47%	-
Non applicable - Seulement utilisé pour un très petit nombre de projets, tels que les "services de soutien".	11 913 371	11 913 371	5 060 487	6 852 884	42%	-
Non spécifié	-	-	37 594 242	n/a	n/a	200 000
Grand Total	568 416 225	481 021 163	210 287 240	270 733 923	44%	723 598

Compilé par OCHA sur la base d'informations fournies par les bailleurs de fonds et les agences.

NOTE: "Fonds obtenus" correspond à la somme des engagements des contributions et des fonds reportés.

Contribution: le paiement des fonds ou le transfert de biens en nature par le bailleur de fonds à l'entité récipiendaire.

Engagement: création d'une obligation légale contractuelle entre le bailleur de fonds et l'entité récipiendaire spécifiant le montant à être contribué.

Promesse de don: annonce non contraignante d'une contribution ou allocation par le bailleur de fonds.

La liste des projets et les montants demandés dans ce document sont tels qu'au 10 septembre 2014. Vous trouverez des informations mises à jour concernant les projets les besoins financiers et les contributions sur le site FTS (fts.unocha.org).